

Ministerium für Inneres, Kommunales,
Wohnen und Sport | Postfach 71 25 | 24171 Kiel

Ministerin

An den
Vorsitzenden des
Innen- und Rechtsausschusses des
Schleswig-Holsteinischen Landtages
Herrn MdL Jan Kürschner

Schleswig-Holsteinischer Landtag
Umdruck 20/655

Landeshaus

19.01.2023

Mein Zeichen: 471-763/2016-5426/2021-UV-
4181/2023

§ 201a BauGB - Übersendung der zugesagten Unterlagen

Sehr geehrter Herr Vorsitzender,

in der Anlage übersende ich Ihnen das der Landesverordnung über die Bestimmung der Gebiete mit angespanntem Wohnungsmarkt nach § 201a BauGB zugrundeliegende Gutachten des Büros RegioKontext GmbH, das die Kriterien zur Auswahl der Gemeinden mit angespanntem Wohnungsmarkt im Einzelnen beschreibt sowie eine Übersicht über die Punktwerte der einzelnen Gemeinden in Schleswig-Holstein.

Mit freundlichen Grüßen



Dr. Sabine Sütterlin-Waack

Anlagen

Gutachten


zur Bestimmung von Gebieten mit einem angespannten Wohnungsmarkt in Schleswig-Holstein

gemäß 201a Satz 3 und 4 Baugesetzbuch
als Grundlage einer Landesrechtsverordnung

Berlin, 19.09.2022

Auftraggeber
Ministeriums für Inneres, Kommunales,
Wohnen und Sport des Landes
Schleswig-Holstein
Referat IV 50 Wohnraumförderung, Recht
des Wohnungswesens, Wohngeld
Herr Maik Krüger
Frau Bettina Dreher

Hendrik Schlichting, Lena Abstiens, Julia
Grünky, Arnt von Bodelschwingh
RegioKontext GmbH
Kantstr. 92
10627 Berlin



Inhalt

1	ANLASS, HINTERGRUND UND VORGEHEN IM ÜBERBLICK	3
2	METHODIK	4
2.1	Räumliche Ebenen	5
2.2	Datenquellen	6
3	INDIKATOREN	7
3.1	Indikator 1: Status Mietpreise 2020	7
3.2	Indikator 2: Entwicklung der Mietpreise	8
3.3	Indikator 3: Anteil der Mietwohnungsangebote unterhalb des Landeswertes	8
3.4	Indikator 4: Anteil der Angebote am (Mehrfamilienhaus-) Wohnungsbestand	9
3.5	Indikator 5: Rechnerische Mietbelastung: Verhältnis von Einkommen und Miethöhe	10
3.6	Geprüfte und verworfene Indikatoren	10
4	HERLEITUNG DER KULISSE	12
4.1	Schwellenwerte für die Kulisse	14
4.2	Prüffälle	15
4.3	Ergebnis der Stellungnahmen der Kommunen	16
5	GEBIETSKULISSE §201A – KARTOGRAFISCHE UND TABELLARISCHE DARSTELLUNG	19

1 Anlass, Hintergrund und Vorgehen im Überblick

Anlass

Die Landesregierung beabsichtigt, von der Verordnungsermächtigung in § 201a BauGB Gebrauch zu machen, soweit durch Gutachten festgestellt wird, dass in bestimmten Gemeinden in Schleswig-Holstein der Wohnungsmarkt angespannt ist. Ein Gebiet mit einem angespannten Wohnungsmarkt liegt vor, wenn die ausreichende Versorgung der Bevölkerung mit Mietwohnungen in einer Gemeinde oder einem Teil der Gemeinde zu angemessenen Bedingungen besonders gefährdet ist. Bei Erfüllung dieser Tatbestandsvoraussetzung eröffnet § 201a Satz 2 BauGB die Anwendbarkeit verschiedener Instrumente zur Erleichterung und Förderung des Wohnungsbaus. Somit soll den Gemeinden der Spielraum eröffnet werden, unter Ausnutzung der neuen Möglichkeiten des Baulandmobilisierungsgesetzes den Wohnungsbau zu verstärken.

Hintergrund

Zur Einordnung sei vorab gesagt, dass es sich bei der hier getroffenen Gebietsbestimmung nicht automatisch um dieselben Gebietskulissen handelt, die mietrechtlich die Kappungsgrenze und die sog. Mietpreisbremse begründeten. Letztere dienten als Schutzvorschriften zugunsten von Mieterinnen und Mietern in einer akuten Mangelsituation und stellten einen unmittelbaren Eingriff in die Vertragsfreiheit dar. Demgegenüber sorgt die Bestimmung eines angespannten Wohnungsmarktes im Kontext des BauGB dafür, dass die neuen Instrumente des Baulandmobilisierungsgesetzes (siehe unten) den Gemeinden überhaupt erst zur Verfügung stehen. Die erweiterten Handlungsmöglichkeiten zielen darauf ab, öffentliche Interessen der Daseinsvorsorge zu verfolgen, um zukunftsgerichtet den Wohnungsbau zu befördern und so die Anspannung des Wohnungsmarktes zu verringern. Der Anspannung wird hier daher über breitere Zugänge begegnet als bei unmittelbar mietrechtlichen Eingriffen. Ob die Nutzung der Instrumente im Einzelfall tatsächlich gerechtfertigt ist, bedarf einer weiteren Abwägung auf der Ebene der Gemeinde, bei der Aspekte des Allgemeinwohls – insbesondere des Wohnbedarfs – ebenso mit gewürdigt werden wie die Eigentümerinteressen sowie ggf. nachbarliche Interessen. Daher ist es sachlich gerechtfertigt, hier eine größere Gebietskulisse in den Blick zu nehmen, als es bei den unmittelbar rechtsgestaltenden mietrechtlichen Verordnungen der Fall war.

Im Einzelnen geht es um folgende Instrumente:

1. Erweiterung des gemeindlichen Vorkaufsrechts auf brachliegende Grundstücke (§ 25 Abs. 1 Nr. 3 BauGB),
2. Befreiungen von Festsetzungen eines B-Planes auch unter Abweichung von den Grundzügen der Planung (§ 31 Abs. 3 BauGB) und
3. Verhängung von gemeindlichen Baugeboten zur Wohnbebauung bei dringendem Wohnbedarf der Bevölkerung (§§ 175 Abs. 2, 176 Abs. 1).

Vorgehen im Überblick

Zur Feststellung angespannter Wohnungsmärkte hat die Landesregierung dieses Gutachten beauftragt, welches der Identifizierung von Gebieten mit angespannten Wohnungsmärkten in Schleswig-Holstein im Rahmen von § 201a BauGB dient.

Grundlage der hiermit vorgelegten Kulisse für die Anwendung des Baulandmobilisierungsgesetzes durch die Kommunen ist folgende Formulierung in ebendiesem Paragrafen:

„Ein Gebiet mit einem angespannten Wohnungsmarkt liegt vor, wenn die ausreichende Versorgung der Bevölkerung mit Mietwohnungen in einer Gemeinde oder einem Teil der Gemeinde zu angemessenen Bedingungen besonders gefährdet ist. Dies kann insbesondere dann der Fall sein, wenn

1. die Mieten deutlich stärker steigen als im bundesweiten Durchschnitt,
2. die durchschnittliche Mietbelastung der Haushalte den bundesweiten Durchschnitt deutlich übersteigt,
3. die Wohnbevölkerung wächst, ohne dass durch Neubautätigkeit insoweit erforderlicher Wohnraum geschaffen wird, oder
4. geringer Leerstand bei großer Nachfrage besteht.“

(§ 201a Satz 3 und 4 BauGB)

Anhand dieser Kriterien wurden für sämtliche Gemeinden in Schleswig-Holstein aktuelle Wohnungsmarktdaten ausgewertet und Indikatoren ausgewählt, die zu dem o.g. Tatbestand aus § 201a Satz 3 BauGB eine Aussage erlauben. Im Wesentlichen handelt es sich dabei um eine Analyse der durchschnittlichen örtlichen Miethöhe bei den Angebotsmieten, der Mietendynamik und der Verfügbarkeit von Mietwohnraum sowie der rechnerischen Mietbelastungsquote der Mieterhaushalte.

2 Methodik

§ 201a Satz 4 Nr.1 und 2 BauGB verweisen jeweils auf einen Bundeswert, anhand dessen ein Maß für die Angespanntheit festzulegen wäre. Der Bundeswert ist aus Sicht der Gutachter nicht der geeignete Bezugsrahmen, da die Länder sehr unterschiedlich strukturiert sind (Größe der Kommunen, Verdichtung, regionale Effekte). An diesem Punkt greift zudem die Argumentation aus der Stellungnahme des Bundesrates zum Gesetzentwurf von § 556d BGB (Kriterien im gleichen Wortlaut wie § 201 a BauGB): „Die Auswahl der Kriterien hängt in besonderem Maße von den jeweiligen regionalen Verhältnissen ab. Sie ist etwa in einem Flächenland in ganz anderer Weise vorzunehmen als in einem Stadtstaat. Bundeseinheitliche Vorgaben sind daher nicht angebracht.“ (Bundesrat Drucksache 447/1/14, S. 3). Diesen Argumenten folgend, wird in der vorliegenden Gebietskulisse immer Bezug zum Landeswert genommen.

Anhand der rechtlichen Grundlage dieser Gebietskulisse (§ 201a Satz 3 und 4 BauGB) lässt sich zudem erkennen, dass der Gesetzgeber die **besondere Gefährdung** in der Mietwohnraumversorgung der Bevölkerung in den formulierten Kriterien aus § 201a Satz 4 BauGB

an einer (deutlichen) Abweichung von jeweiligem Durchschnitt eines Kriteriums festmacht („deutlich stärker steigen als im bundesweiten Durchschnitt“ und „den bundesweiten Durchschnitt deutlich übersteigt“ § 201a Satz 4 BauGB). Mit diesem Verständnis wurde ein methodischer Ansatz zur Identifizierung angespannter Wohnungsmärkte gewählt, der auf den Abstand der einzelnen Kommune zum Mittel aller Kommunen (bzw. Landeswert) abzielt.

In § 201a BauGB steht die „ausreichende Versorgung der Bevölkerung mit Mietwohnungen“ (Satz 1) und entsprechend auch der Mietwohnungsmarkt im Fokus der Betrachtung für die Nutzbarmachung der o.g. Instrumente des Baulandmobilisierungsgesetzes für die Kommunen. Unter statistischen Gesichtspunkten ist daher vor allem ein Mindestbestand an vermietbaren Mehrfamilienhauswohnungen elementar. Dies hat sich methodisch in einem Filter niedergeschlagen, der Kommunen aus der Betrachtung ausschließt, die einen geringeren Wohnungsbestand in Mehrfamilienhäusern haben als 250 Wohneinheiten.

2.1 Räumliche Ebenen

In die Analyse wurden alle Gemeinden des Landes Schleswig-Holstein einbezogen. Das Land verfügt über eine große Bandbreite unterschiedlich großer Kommunen, dies schlägt sich in unterschiedlicher Datenqualität nieder. Nicht für jede relevante Betrachtung liegen ausreichend Gemeindedaten vor, insbesondere bei Angebotsmietdaten. Allerdings machen Wohnungsmärkte nicht an Gemeindegrenzen halt, sondern prägen sich regional aus. Daher können ersatzweise auch Daten der sogenannten **Wohnungsmarktregionen**¹ herangezogen werden. Diese Wohnungsmarktregionen sind in der Wohnungsmarktbeobachtung des Landes etabliert und bilden die regionalen Verflechtungen und Effekte ab. Vor diesen Hintergrund wurde ein Ansatz entwickelt, bei dem im Bedarfsfall eine zweistufige Betrachtung erfolgt (v.a. bei den Indikatoren 1, 2 und 3 und tlw. bei Indikator 5). Dies stellt einen Weg dar, möglichst kleinräumige und aussagekräftige Daten mit in die Analyse einzubeziehen, ohne dass eine schwach ausgeprägte Datenbasis zum Ausschlusskriterium für zumeist kleinere Kommunen wird. Hintergrund hierbei ist die hohe Anzahl sehr kleiner Gemeinden, aber auch die tatsächliche Verfügbarkeit von Mietwohnungen (geringe Fallzahlen beispielsweise im ländlichen, durch Wohneigentum dominierten Raum).

Vor allem bei den Indikatorenbereichen, die sich auf Angebotsdaten (s. Kapitel 3) stützen, wurde zunächst der Wert der Wohnungsmarktregion (d.h. des regionalen Wohnungsmarktes) entsprechend für alle angehörigen Gemeinden herangezogen. Sofern jedoch eine ausreichende Datenlage (mindestens 30 Werte/Angebote) für die einzelne Gemeinde vorlag, wurden die jeweiligen Gemeindegewerte genutzt (zweiter Schritt). Diese Gemeinden verfügen über zwei valide Werte, einen für die Wohnungsmarktregion und einen für die Gemeinde. Mit diesem Analyseschritt ergeben sich nun unterschiedliche Konstellationen, je nachdem, ob die Gemeinde in einer Wohnungsmarktregion liegt, die oberhalb oder unterhalb des Landeswerts liegt und ob der Gemeindegewert positiv oder negativ von dem Wert der Wohnungsmarktregion abweicht:

¹ Die Wohnungsmarktregionen sind eine räumliche Betrachtungsebene, die von der Wohnungsmarktbeobachtung des Landes genutzt wird und die maßgeblich auf den Wanderungs- bzw. Pendlerverflechtungen – ausgehend von den Ober- und Mittelzentren – basiert. Sie bildet regionale Wohnungsmärkte sachgerechter ab als die rein administrative Kreisebene, so die Einschätzung der Expert:innen der IB.SH.

Abb. 1: Verfahren Zuweisung der Werte für Miethöhe (Entwurf)



Quelle: Eigene Darstellung

Liegt die Gemeinde in einer Wohnungsmarktregion unterhalb des Landeswerts, verfügt aber selbst über einen Wert oberhalb des Landeswerts, so ist der Gemeindewert als Miethöhe festzulegen. Sollte der Wert der Gemeinde unterhalb des Landesmittels liegen, so ist die Gemeinde für diesen Indikator aus der weiteren Betrachtung auszuschließen.

Befindet sich die Gemeinde in einer Wohnungsmarktregion oberhalb des Landesmittels, so ist zu prüfen, ob der Gemeindewert die Miethöhe in der gesamten Wohnungsmarktregion sogar noch übersteigt. Ist dies der Fall, so ist der Gemeindewert zu verwenden. Wenn dies nicht der Fall ist, bleibt weiterhin der Wert der Wohnungsmarktregion bestehen.

Dieses Vorgehen ist inhaltlich von dem Verständnis geleitet, dass die positive Abweichung eines (validen) Gemeindewertes von dem Wert der Wohnungsmarktregion ein Hinweis darauf ist, dass die lokale Situation (der Anspannung) von der regionalen Situation abweicht. Entsprechend ist dann die lokale Situation in dem Indikator für die Kulisse abzubilden. Gleichwohl wird hiermit auch die Verflechtung der regionalen Wohnungsmärkte anerkannt und abgebildet.

2.2 Datenquellen

Als Quelle für die Daten zur Miethöhe wird das Mietenmonitoring der IB.SH genutzt. Die IB.SH verfolgt die Entwicklungen der Mietmärkte in Schleswig-Holstein über ein Monitoringsystem. In diesem System werden gängige Datenbanken analysiert und aufbereitet, sowie durch die (anonymisierte) Zulieferung von Mietdaten der großen Wohnungsverbände ergänzt. So wurde über die Jahre ein bezüglich der Validität deutschlandweit einmaliges System entwickelt. Dies umfasst auch die Etablierung eines qualifizierten Mittelwertes (arithmetisches Mittel des

Quadratmeterpreises im Datenbereich zwischen 25- und 75-Prozent-Quantil). Das Mietenmonitoring basierte bis 2016 ausschließlich auf den Daten von ImmoScout24, ab 2017 auf Rohdaten von ImmoScout24, empirica-systeme (heute Value AG), VNW, BFW-Nord und Haus und Grund Schleswig-Holstein.

Als Disclaimer soll ergänzt werden, dass die Wohnungsmarktbeobachtung der IB.SH darauf hinweist, dass die Angebotsmieten keine realisierten bzw. bestehenden Mietverhältnisse abbilden und die Preisentwicklungen je nach regionaler Anbieter- und Angebotszusammensetzung strukturell bedingt sein können. Die IB.SH übernimmt für Vollständigkeit und Richtigkeit keine Gewähr. Es werden keine Angebote im Neubau betrachtet.

3 Indikatoren

Auf Grundlage der Hinweise auf Kriterien des § 201a BauGB sowie der ausgewerteten Vorarbeiten und Einschätzungen erfolgte eine Vorauswahl von Indikatoren für die Identifizierung angespannter Wohnungsmärkte in Schleswig-Holstein. Diese wurden auf ihre Eignung im Hinblick auf die Zielerreichung und Aussagestärke bewertet und erprobt. Der Eingrenzung der Indikatoren erfolgte anhand der drei Zugänge:

- vom Gesetzgeber in § 201a Satz 4 BauGB genannten Kriterien
- Grundsätzliche Relevanz für die Identifizierung von Anspannung am Wohnungsmarkt
- Angemessene Datenverfügbarkeit und -güte (regionale Abdeckung, Aktualität, Anschlussfähigkeit).

Nach der rechtlichen Grundlage in § 201a BauGB wäre auch die Nutzung allein eines Kriteriums ausreichend. Aus fachlicher Einschätzung und der Erfahrung in der Wohnungsmarktbeobachtung ist jedoch ein Indikatorenset geeigneter, um die zum Teil unterschiedlich strukturierten Wohnungsmärkte des Landes Schleswig-Holstein sachgerecht auf ihre Anspannung zu untersuchen. Aus diesem Grund werden die folgenden Indikatoren als geeignetes Indikatorenset identifiziert:

- Status Mietpreise 2020
- Entwicklung Mietpreise (absolut, jährliche Änderung 2017 – 2020)
- Anteil der Mietwohnungsangebote preislich unterhalb des Landesdurchschnitts (2020)
- Anteil der Angebote am (Mehrfamilienhaus-) Wohnungsbestand (2020)
- rechnerische Mietbelastung: Verhältnis von Einkommen und Mietniveau (2019)

Diese wurden vorab auf Kriterien wie ihre inhaltliche Aussagekraft für die Kulisse, sowie die Datengüte hinsichtlich der Aktualität, der Kleinräumigkeit, der Vergleichbarkeit und der Amtlichkeit der verfügbaren Daten überprüft.

3.1 Indikator 1: Status Mietpreise 2020

Es ist davon auszugehen, dass überdurchschnittlich hohe Wiedervermietungsmieten die Wohnraumversorgung der Bevölkerung erschweren, da die Einkommen nicht gleichermaßen und

über alle Einkommensgruppen hinweg überdurchschnittlich hoch sind. Die Mietpreisdaten liegen mit aktuellem Datenstand (2020) vor und stehen auch für langfristige Betrachtungen kleinräumig (Wohnungsmarktregionen und Gemeinden) in Schleswig-Holstein zur Verfügung. Mietpreisdaten sind für die Zielsetzung der Kulisse relevant, da sie im Landesvergleich überdurchschnittliche Mietpreise anzeigen und einen erschwerten Zugang für nachfragende Haushalte zum Wohnungsmarkt signalisieren können. In § 201a BauGB werden die Mietpreise in zwei der vier Kriterien adressiert.

- Datensatz: Status des arithmetischen Mittels der Neuvertrags-/Angebotsmieten (IB.SH-Datenbank) [Euro/qm], arithmetisches Mittel des Quadratmeterpreises im Datenbereich zwischen 25- und 75-Prozent-Quantil ohne Neubau
- Zeitraum: Status 2020 (2018 und 2019 wurden als Referenzwerte betrachtet)
- Raumebene: Gemeinden, Wohnungsmarktregionen (WMR), Land
- Grundsätzlich erhalten die Gemeinden den Statuswert der Wohnungsmarktregion, es sei denn: (1) die Gemeinden können mehr als 30 Angebote aufweisen und (2) der Wert der Gemeinde liegt über dem der WMR (d.h. keine Abstufung im Bezug zur WMR)

3.2 Indikator 2: Entwicklung der Mietpreise

Mietpreissteigerungen zeigen eine Veränderung des Wohnungsangebots (bzgl. der Mietpreise) an. Bei starker Preissteigerung in kurzer Zeit kommt es zu deutlichen Preisunterschieden zwischen Angebots- bzw. Neuvermietungspreisen und Bestandsmieten. Dies erhöht tendenziell den Verbleib in ggf. suboptimalen Wohnsituationen.

Der Indikator hebt solche Wohnungsmärkte hervor, die im Betrachtungszeitraum eine hohe Dynamik aufzeigen und kann zudem auf solche verweisen, die ggf. zukünftig höhere Mietpreise zu erwarten haben. Gleichwohl ist zu berücksichtigen, dass bei dem Indikator diejenigen Kommunen unterschätzt werden, die bereits auf hohem Niveau sind und absolut wie relativ nur noch niedrige Dynamik zeigen.

- Datensatz: Mittelwert der jährlichen absoluten Veränderung [Euro/qm] vom Status des arithmetischen Mittels der Neuvertrags-/Angebotsmieten (IB.SH-Datenbank) [Euro/qm], arithmetisches Mittel des Quadratmeterpreises im Datenbereich zwischen 25- und 75-Prozent-Quantil ohne Neubau
- Zeitraum: 2017-2020
- Raumebene: Wohnungsmarktregionen (WMR), Land
- Betrachtung der absoluten Veränderung, um unterschiedliche Ausgangsniveaus beim Status der Mietpreise zu berücksichtigen

3.3 Indikator 3: Anteil der Mietwohnungsangebote unterhalb des Landeswertes

Der Anteil der Mietwohnungsangebote unterhalb des Landeswertes (in €/m²) signalisiert, in welchen Gemeinden ein niedriger Anteil von Wohnungen unterhalb des Landesmittelwertes angeboten wird. Dies wird als Indiz für einen angespannten Wohnungsmarkt gewertet. Für diesen Indikator wird die durchschnittliche Miethöhe im Land bestimmt und davon ausgehend betrachtet,

bei wie vielen Angeboten im Land die Miete je Quadratmeter niedriger ist. Im Landesmittel liegen 45,5 % der Angebote unter dem Landeswert von 8,12 €/m². Bei Gemeinden, in denen weniger als 45,5 % der Mietwohnungen unterhalb dieses Landeswertes angeboten werden, deutet dies auf überdurchschnittlich viele teure Mietangebote und damit auf eine angespannte Wohnungsmarktsituation hin.

Der Indikator liegt mit aktuellem Datenstand (2020) vor und steht auch für langfristige Betrachtungen kleinräumig (Wohnungsmarktregionen und Gemeinden) in Schleswig-Holstein zur Verfügung.

- Datensatz: Status des arithmetischen Mittels der Neuvertrags-/Angebotsmieten (IB.SH-Datenbank) [Euro/qm], arithmetisches Mittel des Quadratmeterpreises im Datenbereich zwischen 25- und 75-Prozent-Quantil ohne Neubau, Anzahl Angebote
- Zeitraum: 2020
- Raumbene: Gemeinden, Wohnungsmarktregionen, Land
- Grundsätzlich erhalten die Gemeinden den Wert der Wohnungsmarktregion, es sei denn: (1) die Gemeinden können mehr als 30 Angebote aufweisen und (2) der Wert der Gemeinde liegt über dem der WMR (d.h. keine Abstufung im Bezug zur WMR)

3.4 Indikator 4: Anteil der Angebote am (Mehrfamilienhaus-) Wohnungsbestand

Der Anteil der Mietangebote am Wohnungsbestand in Mehrfamilienhäusern zeigt an, wie groß der Anteil des Wohnungsbestandes ist, der zum Betrachtungszeitpunkt am Markt zur Anmietung zur Verfügung steht. Für diesen Indikator wird das Verhältnis zwischen der Anzahl an publizierten Mietwohnungsangeboten (IB.SH-Datenbank) und der Anzahl der bestehenden Wohnungen in Mehrfamilienhäusern errechnet. Mit der Betrachtung der Wohnungen in Mehrfamilienhäusern wird näherungsweise bestimmt, wieviel Mietwohnungen vor Ort vorhanden sind, da es hierfür keine geeignete Datengrundlage gibt. Mögliche Unschärfen liegen in der touristischen Nutzung von Wohnungen bzw. selbstgenutztem Wohneigentum im Mehrfamilienhausbestand, sowie in die andere Richtung auch hinsichtlich vermieteter Ein- und Zweifamilienhäuser. Dieser Indikator gibt Hinweise darauf, wie hoch die Fluktuation am Mietwohnungsmarkt ist. Je niedriger der Anteil der Mietangebote am MFH-Bestand ist, desto deutlicher ist der Hinweis auf einen angespannten Wohnungsmarkt.

- Datensatz: Anzahl der Neuvertrags-/Angebotsmieten (IB.SH-Datenbank), Wohnungsbestand in Mehrfamilienhäusern (IB.SH-Datenbank)
- Zeitraum: 2020
- Raumbene: Gemeinden, Land
- Bei diesem Indikator wurden als Mindestanforderung für die Bewertung des Indikators zusätzliche Fallzahlgrenzen definiert: Mindestens 50 Mietangebote (IB.SH Datenbank) & 250 Wohneinheiten im Mehrfamilienhausbestand.

3.5 Indikator 5: Rechnerische Mietbelastung: Verhältnis von Einkommen und Miethöhe

Mit dem Verhältnis von Einkommen zu Miethöhe wird ein Indikator genutzt, der einen Hinweis auf die durchschnittliche, rechnerische Mietbelastung gibt. Diese rechnerische Mietbelastung ist nicht zu verwechseln mit der im Rahmen des Mikrozensus erhobenen Mietbelastungsquote, da es sich um eine rechnerische Annäherung an diese handelt.

Mithilfe dieser Annäherung lässt sich die rechnerische Mietbelastung der Bevölkerung auf Gemeindeebene skizzieren. Dabei ist zu beachten, dass hier mit durchschnittlichen Werten (zu Einkommen, Miethöhe und Wohnungsgröße) gearbeitet wird und der Indikator also eine durchschnittliche Mietbelastung angibt. Die tatsächliche Mietbelastung kann – gerade für bestimmte Konstellationen aus Haushaltsgröße und -einkommen – deutlich davon abweichen. Gleichwohl ermöglichen der Indikator und die angewandte Methodik ein Vergleich der Gemeinden untereinander mit Blick auf die Zielsetzung der Kulisse. So kann eine Bewertung und Einordnung der Kommunen im Verhältnis zum Landesdurchschnitt durchgeführt werden. Da der Indikator nur auf diese relative Einordnung (Rangfolge) abzielt, wird ein Indexwert (SH = 100) verwendet, um keine Vergleichbarkeit zur Mietbelastungsquote aus dem Mikrozensus zu suggerieren.

- Datensatz: Rechnerische Mietbelastungsquote aus Verfügbares Einkommen je Einwohner (nach der Volkswirtschaftlichen Gesamtrechnung der Länder (VGRdL) r2b3 Kap. 2.4, Kreisebene) heruntergerechnet auf Gemeindeebene unter Anwendung eines Gemeindefaktors des Gesamtbetrags der Einkünfte 2017 (nach ESt 2017 SH Gemeinde) Verhältnis zu einer durchschnittlichen errechneten „Aufwendung Nettokaltmiete p.a.“ (IB.SH-Datenbank)
- Zeitraum
 - Neuvertrags-/Angebotsmieten (IB.SH-Datenbank): 2019
 - Verfügbares Einkommen je Einwohner (nach VGRdL r2b3 Kap. 2.4): 2019
 - Gesamtbetrag der Einkünfte (nach ESt 2017 SH Gemeinde): 2017
- Raumbene: Gemeinden, Wohnungsmarktregionen, Land

3.6 Geprüfte und verworfene Indikatoren

Auf Grundlage der in § 201a BauGB vorgeschlagenen Kriterien zur Feststellung der Anspannung am Wohnungsmarkt wurden weitere Indikatoren intensiv geprüft. Im Ergebnis konnten nicht alle zur Erstellung der Kulisse herangezogen werden:

1. **Wenn die Mieten deutlich stärker steigen als im bundesweiten Durchschnitt:** Der Indikator der Mietendynamik wurde für die Feststellung angespannter Wohnungsmärkte verwendet, sinnvoller Maßstab ist jedoch nicht der Bundesdurchschnitt, sondern eine Einordnung auf Landesebene (s.o.).
2. **Wenn die durchschnittliche Mietbelastung der Haushalte den bundesweiten Durchschnitt deutlich übersteigt:** Die rechnerische Mietbelastung, d.h. das Verhältnis von Einkommen und Mietniveau, wurde berücksichtigt. Auch hier waren aus

inhaltlichen Gründen die Landeswerte der Maßstab. Für eine Einordnung auf Bundesebene fehlen zudem methodisch auf gleicher Basis errechnete Vergleichswerte.

3. **Wenn die Wohnbevölkerung wächst, ohne dass durch Neubautätigkeit insoweit erforderlicher Wohnraum geschaffen wird:** Dieser Indikator ist nur bedingt geeignet, eine Anspannungssituation zu beschreiben, da die Ausprägung stark von der Ausgangssituation der einzelnen Kommune abhängt. Bei einer Überangebotsituation bzw. hohem Leerstand führt diese lediglich zum Abbau von Leerstand, ohne dass es im Ergebnis zu einem angespannten Wohnungsmarkt kommt. Zudem ist nicht jedes Bevölkerungswachstum auch nachfragerrelevant, da bei der Betrachtung des Verhältnisses von Angebot und Nachfrage die Haushalte die richtige Bezugsgröße zur Abbildung der Nachfrage sind. Diese Daten liegen nicht auf benötigter Raumebene und für den Betrachtungszeitraum vor. Weiterhin wäre hier die Neubautätigkeit nur im Mietwohnungsbereich relevant. Dieser Indikator konnte deswegen nicht zur Feststellung angespannter Wohnungsmärkte herangezogen werden.

4. **Wenn geringer Leerstand bei großer Nachfrage besteht:** Auf diesen Indikator kann nicht zurückgegriffen werden, da die Datenlage veraltet (2011) und nicht fortschreibungsfähig ist. Zudem besteht auch hier die Herausforderung, dass die Bewertung nur sachgerecht vorgenommen werden kann, wenn die Ausgangslage in der jeweiligen Kommune mit einberechnet wird. Denn: Bei hohem Leerstand kann großes Bevölkerungswachstum dazu führen, dass weniger Leerstand vorhanden ist, ohne gleich eine Anspannung zu verursachen. Auch für die Betrachtung der Nachfrage, die im Idealfall mithilfe der Haushalte abgebildet wird, konnten keine geeigneten Daten herangezogen werden, da die Haushaltszahlen und die Haushaltsprognose nicht landesweit auf Gemeindeebene verfügbar sind. Eine Abbildung der Nachfrage über die Zahl der Transferleistungsempfänger:innen wird an dieser Stelle als nicht dem Tatbestand des § 201a Satz 3 BauGB sachlich entsprechend eingeschätzt, da diese nur eine Teilgruppe der in der rechtlichen Grundlage adressierten Bevölkerung abbilden.

Zusätzlich wurde intensiv geprüft, ob das System der zentralen Orte in die Kulisse einfließen sollte. Aus diesem Grund wurde ein besonderes Augenmerk auf die spezifische Konstellation der größeren Städte, u.a. Flensburg, gelegt. Es wurde geprüft, inwiefern die Oberzentren des Landes zusätzliche Herausforderungen in der Wohnungsversorgung der Bevölkerung gestalten müssen und inwiefern dies entsprechend in die Betrachtung der Anspannung einzubeziehen ist. Der Einbezug des Systems der zentralen Orte in die Kulissenerstellung, welches dies adressieren würde, wurde nach der Prüfung verworfen. Diese Entscheidung erfolgte insbesondere aufgrund der Tatsache, dass die Einordnung einer Kommune als „zentraler Ort“ kein Anspannungsindiz ist, sondern ein raumordnerischer, planerischer Ansatz ist (und letztlich unabhängig vom Anspannungsgrad erfüllt ist). Zusätzlich wird mit dem für dieses Gutachten gewählten und auch durch § 201a BauGB angelegten Kulissenansatz ein Fokus auf die Abweichung einer Gemeinde zum Durchschnitt (hier Landesmittel) gelegt. Demnach geht es um die Einordnung der jeweiligen

Gemeinde in die Gesamtbetrachtung aller Gemeinden im Land mithilfe festgelegter Kategorien (Indikatoren).

4 Herleitung der Kulisse

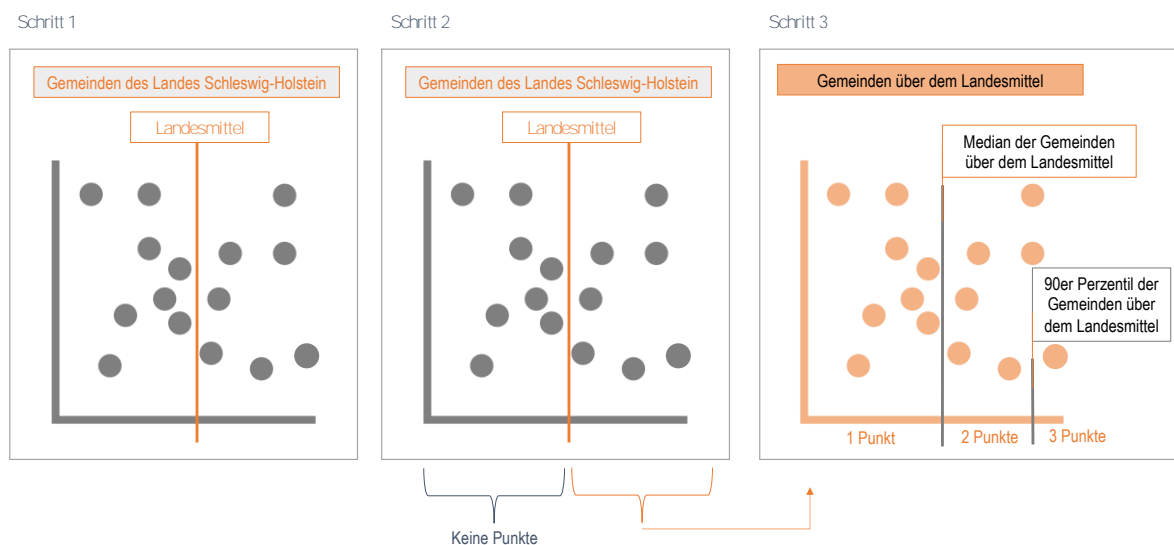
Zentral für die Erarbeitung der Bewertungsmatrix ist die Annahme, dass nicht ein Indikator allein bestimmend sein kann für die Aufnahme einer Kommune in die Kulisse, sondern die Summe der Indikatoren in ihrer jeweiligen Ausprägung. Nur so lassen sich unterschiedliche regionale und siedlungsstrukturelle Kontexte angemessen abbilden. Die oben dargestellten Indikatoren wurden als Indikatorenset festgelegt. Sie verfügen – jeweils und insbesondere in der Gesamtschau – über inhaltliche Aussagen bezüglich der Anspannung am Wohnungsmarkt und unter besonderer Berücksichtigung des Gegenstands, also der Ermöglichung der Nutzung der Instrumente des Baulandmobilisierungsgesetzes für die identifizierten Kommunen.

Für die Erstellung der Gebietskulisse wurden zunächst alle Gemeinden betrachtet und anhand der Indikatoren auf ihre Angespanntheit bewertet. Um den Nachweis der „besonderen Gefährdung“ zu führen, wurden die Schwellenwerte anhand der Landeswerte je Indikator festgelegt sowie zusätzlich auch in der Betrachtung der Gesamtschau aller Indikatoren je Gemeinde genutzt. Hierbei ist die Abweichung vom Landeswert relevant. Diese Abweichung lässt sich im ersten Schritt daran feststellen, dass die betreffenden Kommunen bei ausgewählten Indikatoren Werte aufweisen, die in problembezogener Hinsicht (d.h. in Richtung Anspannung) vom Durchschnitt (hier: Landeswert) abweichen (mindestens überdurchschnittlich bzw. unterhalb des Landeswerts, je nach Wirkungsrichtung). In der Bewertungsmatrix werden je Indikator nur diejenigen Kommunen für eine Bepunktung in Betracht gezogen, die Werte oberhalb des Landeswerts² aufweisen. Das bedeutet, dass die „unterdurchschnittliche Hälfte“ der Kommunen bei jedem Indikator keine Punkte erhält (bzw. überdurchschnittlich, entscheidend ist die Wirkungsrichtung hin zur Anspannung). Für diese Betrachtung wird im Regelfall der Median verwendet.

Kurz gesagt: Gemeinden werden je Indikator in ihrer Rangfolge betrachtet. Liegen sie – hin zur Anspannung – unterhalb der Mitte, so bekommen sie keine Punkte. Liegen sie oberhalb der Hälfte, bekommen sie Punkte (abgestuft 1–3, je nach Rang).

² Bei bestimmten Indikatoren kann die Anspannung auch durch einen unterdurchschnittlichen Wert beschrieben werden. Aus Gründen der Verständlichkeit wird im Folgenden mitunter die vereinfachende Beschreibung „überdurchschnittlich“ verwendet.

Abb. 2: Verfahren Punktesystem

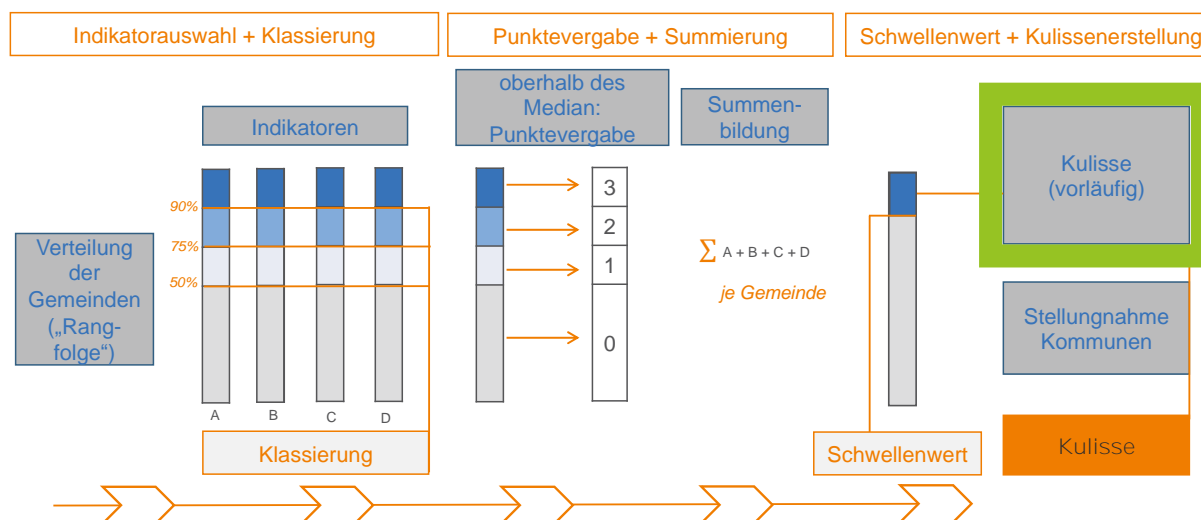


Quelle: Eigene Darstellung

In der oberen Hälfte der Verteilung erfolgt dann für jeden Indikator eine differenzierte Vergabe von Punkten. Die Klassengrenzen zur Bepunktung orientieren sich am jeweiligen Landeswert. Nachdem alle unterdurchschnittlichen Gemeinden aus der Bewertung aussortiert worden sind, werden für alle verbleibenden (überdurchschnittlichen) Gemeinden je Indikator der Median und das 90er Perzentil bestimmt. Je Indikator werden so drei Klassen definiert:

- 1 Punkte für Gemeinden oberhalb des Landeswerts und unterhalb des Medians der Gemeinden über Landeswert;
- 2 Punkte für Gemeinden oberhalb des Medians der Gemeinden über Landeswert und unterhalb des 90er Perzentils der Gemeinden über Landeswert
- 3 Punkte für Gemeinden oberhalb des 90er Perzentils der Gemeinden über Landeswert

Abb. 3: Grafische Darstellung der Methodik



Quelle: Eigene Darstellung

4.1 Schwellenwerte für die Kulisse

Bei der Bildung der eigentlichen Gebietskulisse werden die Ergebnisse aller Indikatorenbereiche zusammengeführt. Hierzu werden für jede Kommune die jeweils erzielten Punkte in den einzelnen Indikatoren addiert. Auch der Schwellenwert zur Erreichung der Gebietskulisse begründet sich aus dem Anspruch einer überdurchschnittlichen Anspannung. Die fünf oben genannten Indikatoren wurden jeweils mit Gewichtung in die Kulisse eingebracht. Ausgehend von einer Gleichgewichtung aller Indikatoren wurden zwei Anpassungen vorgenommen. Die erste Anpassung betrifft die Mietendynamik, da diese in besondere Weise auch solche Kommunen hoch einschätzt, die von einem sehr niedrigen Mietpreis aus gestartet sind und solche Kommunen unterschätzt, bei denen bereits seit Längerem hohe Marktpreise vorliegen und die entsprechend keine größeren Veränderungen mehr zu verzeichnen haben. Gleichwohl zeigt sich eine solche Betrachtung in den durch den Gesetzgeber formulierten Kriterien und wurde entsprechend weiter berücksichtigt, aber mit halbiertem Gewicht. Die zweite Anpassung bezieht sich auf das Verhältnis von Miete und Einkommen. In diesen Komplexindikator fließt auch die Nachfrageseite mit ein, aus diesem Grund wird er doppelt gewertet. Insgesamt sind so maximal 16,5 Punkte erreichbar. Der Schwellenwert zum Eingang in die Kulisse wurde auf die Hälfte der maximal erreichbaren Punkte gelegt (8,25).

Tabelle 1: Indikatoren und deren Gewichtung

Indikator	Gewichtung	Punkte (* Gewichtung)
Status Mietpreise 2020	1	1 – 3 Punkte * 1
Entwicklung Mietpreise (absolut, jährliche Änderung 2017 – 2020)	0,5	1 – 3 Punkte * 0,5
Anteil der Mietwohnungsangebote unterhalb des Landesdurchschnitts (2020)	1	1 – 3 Punkte * 1
Anteil Mietwohnungsangebote am (Mehrfamilienhaus-) Wohnungsbestand (2020)	1	1 – 3 Punkte * 1
rechnerische Mietbelastung: Verhältnis von Einkommen und Mietniveau (2019)	2	1 – 3 Punkte * 2
Maximale Summe		16,5 Punkte

4.2 Prüffälle

Die vielfältigen lokalen Befunde können durch das skizzierte Indikatorenset nur näherungsweise beschrieben werden. Aus diesem Grund wurde unterhalb des Schwellenwerts zur Kulisse ein Korridor definiert, der alle Gemeinden umfasst, die 6,00 bis unter 8,25 Punkte erreicht haben. Mit diesem lassen sich Gemeinden als Prüffälle identifizieren, bei denen mindestens bei einem Indikator ein deutlich überdurchschnittlicher Wert erreicht worden ist. Eine durchweg nur leicht überdurchschnittliche Verortung (5,5 Punkte nach Gewichtung) ist dahingehend nicht ausreichend. Diese insgesamt 29 Gemeinden bekamen im Zuge der Kommunalbefragung die Möglichkeit zur Stellungnahme. Mithilfe dieser wird geprüft, ob die als Prüffälle identifizierten Gemeinden quantitative und qualitative Gründe für eine Aufnahme in die Kulisse – und die Möglichkeit zur Nutzung der o.g. Instrumente des Baulandmobilisierungsgesetzes – anführen können.

Die Kommunen wurden anhand eines standardisierten Fragebogens gebeten, bezogen auf ihre Gemeinde zu folgenden Fragen Antworten zu liefern:

- Wie stellt sich die Marktsituation im Segment Mietwohnungen dar?
- Wie stellt sich die Baulandsituation dar? Welche Herausforderungen bei der Aktivierung bzw. Verfügbarkeit von Bauland erleben Sie?
- Bitte erläutern Sie, wie die o.g. Instrumente zur Verbesserung der Situation eingesetzt werden könnten.
- Halten Sie den Erlass der Landesverordnung zur Anwendung des Baulandmobilisierungsgesetzes auf dem Gebiet Ihrer Gemeinde für erforderlich?
- Bitte nennen Sie ein Beispiel, für das das o.g. Instrumentarium zur Anwendung kommen würde.

Nach Auswertung der eingegangenen Stellungnahmen wurden die Gemeinden für die Aufnahme in Landesverordnung empfohlen, die die Angespanntheit ihres örtlichen Wohnungsmarktes qualitativ und/ oder quantitativ nachweisen konnten und die Aufnahme in die Gebietskulisse auch

unter dem Gesichtspunkt der Erforderlichkeit befürworteten. Insbesondere wurden auch Angaben zu potentiellen Anwendungsfällen positiv bewertet. Gemeinden, die eine Aufnahme ablehnten und keinen Anwendungsbereich für sich erkannten, sind nicht für die Aufnahme in die Landesverordnung empfohlen worden. Alle 29 zu prüfenden Gemeinden haben eine Rückmeldung gegeben.

Parallel zur Abfrage der Prüffälle wurden die Gemeinden angeschrieben, die bereits aufgrund ihres Punktwertes in die Verordnung aufgenommen werden sollten und ihnen ausdrücklich die Möglichkeit zur ergänzenden Stellungnahme eingeräumt. Die eingegangenen ergänzenden Stellungnahmen waren durchweg befürwortend. Die Einbeziehung der betroffenen Gemeinden stützt das Gutachten in qualitativer Hinsicht, der in § 201a Satz 8 BauGB gesetzlich vorgegebenen Beteiligung ist zu-gleich damit Rechnung getragen worden.

4.3 Ergebnis der Stellungnahmen der Kommunen

In der Übersicht ergab die Auswertung folgendes Bild:

Gemeinde	Punktzahl	Stellungnahme (nur optional bei Überschreiten des Schwellenwertes – bis einschließlich Nr. 48)	Aufnahme in Verordnung
Sylt	15	Zusätzlich befürwortende Stellungnahme	ja
Norderstedt	14		ja
Glinde	13,5		ja
Grömitz	13,5		ja
Barsbüttel	13		ja
Kaltenkirchen	13		ja
Timmendorfer Strand	13		ja
Fehmarn	12,5		ja
Heiligenhafen	12,5	Zusätzlich befürwortende Stellungnahme	ja
Ahrensburg	12		ja
Oststeinbek	12		ja
Reinbek	12		ja
Schenefeld	12	Zusätzlich befürwortende Stellungnahme	ja
Ammersbek	11	Zusätzlich befürwortende Stellungnahme	ja
Bargteheide	11		ja
Barmstedt	11		ja
Großhansdorf	11		ja
Halstenbek	11		ja
Henstedt-Ulzburg	11		ja
Hörnum	11	Zusätzlich befürwortende Stellungnahme	ja
List auf Sylt	11	Zusätzlich befürwortende Stellungnahme	ja

Pinneberg	11		ja
Rellingen	11		ja
Scharbeutz	11		ja
Schönberg (Holstein)	11		ja
Uetersen	11	Zusätzlich befürwortende Stellungnahme	ja
Wedel	11		ja
Wenningstedt-Braderup	11	Zusätzlich befürwortende Stellungnahme	ja
Wittdün auf Amrum	11	Zusätzlich befürwortende Stellungnahme	ja
Wyk auf Föhr	11	Zusätzlich befürwortende Stellungnahme	ja
Wentorf bei Hamburg	10,5		ja
Bad Bramstedt	10		ja
Bad Segeberg	10		ja
Bönningstedt	10		ja
Ellerau	10		ja
Kiel	10		ja
Laboe	10		ja
Lauenburg/Elbe	10		ja
Quickborn (Kreis Pinneberg)	10		ja
Tangstedt (Kreis Storman)	10		ja
Elmshorn	9,5		ja
Hasloh	9		ja
Helgoland	9		ja
Kampen	9	Zusätzlich befürwortende Stellungnahme	ja
Siek	9	Zusätzlich befürwortende Stellungnahme	ja
Lübeck	8,5	Zusätzlich befürwortende Stellungnahme	ja
Neustadt in Holstein	8,5		ja
Bad Schwartau	8	Befürwortende und begründete Stellungnahme	ja
Geesthacht	8	Befürwortende und begründete Stellungnahme	ja
Preetz	8	Ablehnung - Von einer detaillierten Stellungnahme wurde ausdrücklich abgesehen	nein
Ratekau	8	Befürwortende und begründete Stellungnahme	ja
Trittau	8	Befürwortende und begründete Stellungnahme	ja
Dahme	7,5	Befürwortende und begründete Stellungnahme	ja
Kellenhusen	7,5	Befürwortende und begründete Stellungnahme	ja
Ahrensböök	7	Befürwortende und begründete Stellungnahme	ja
Appen	7	Ablehnende Stellungnahme	nein
Bargfeld-Stegen	7	Befürwortende und begründete Stellungnahme	ja
Büsum	7	Befürwortende und begründete Stellungnahme	ja
Ellerbek	7	Ablehnende Stellungnahme	nein

Kisdorf	7	Ablehnende Stellungnahme	nein
Reinfeld (Holstein)	7	Befürwortende und begründete Stellungnahme	ja
St. Peter-Ording	7	Befürwortende und begründete Stellungnahme	ja
Sülfeld	7	Befürwortende und begründete Stellungnahme	ja
Börnsen	6	Befürwortende und begründete Stellungnahme	ja
Bordesholm	6	Befürwortende und begründete Stellungnahme	ja
Flintbek	6	Ablehnende Stellungnahme	nein
Heikendorf	6	Befürwortende und begründete Stellungnahme	ja
Horst (Holstein)	6	Ablehnende Stellungnahme	nein
Kronshagen	6	Ablehnende Stellungnahme	nein
Lütjensee	6	Befürwortende und begründete Stellungnahme	ja
Probsteierhagen	6	Befürwortende und begründete Stellungnahme	ja
Schönkirchen	6	Ablehnende Stellungnahme	nein
Schwarzenbek	6	Ablehnende Stellungnahme	nein
Schwentinental	6	Ablehnende Stellungnahme	nein
Stockelsdorf	6	Befürwortende und begründete Stellungnahme	ja
Tornesch	6	Befürwortende und begründete Stellungnahme	ja

5 Gebietskulisse §201a – Kartografische und tabellarische Darstellung

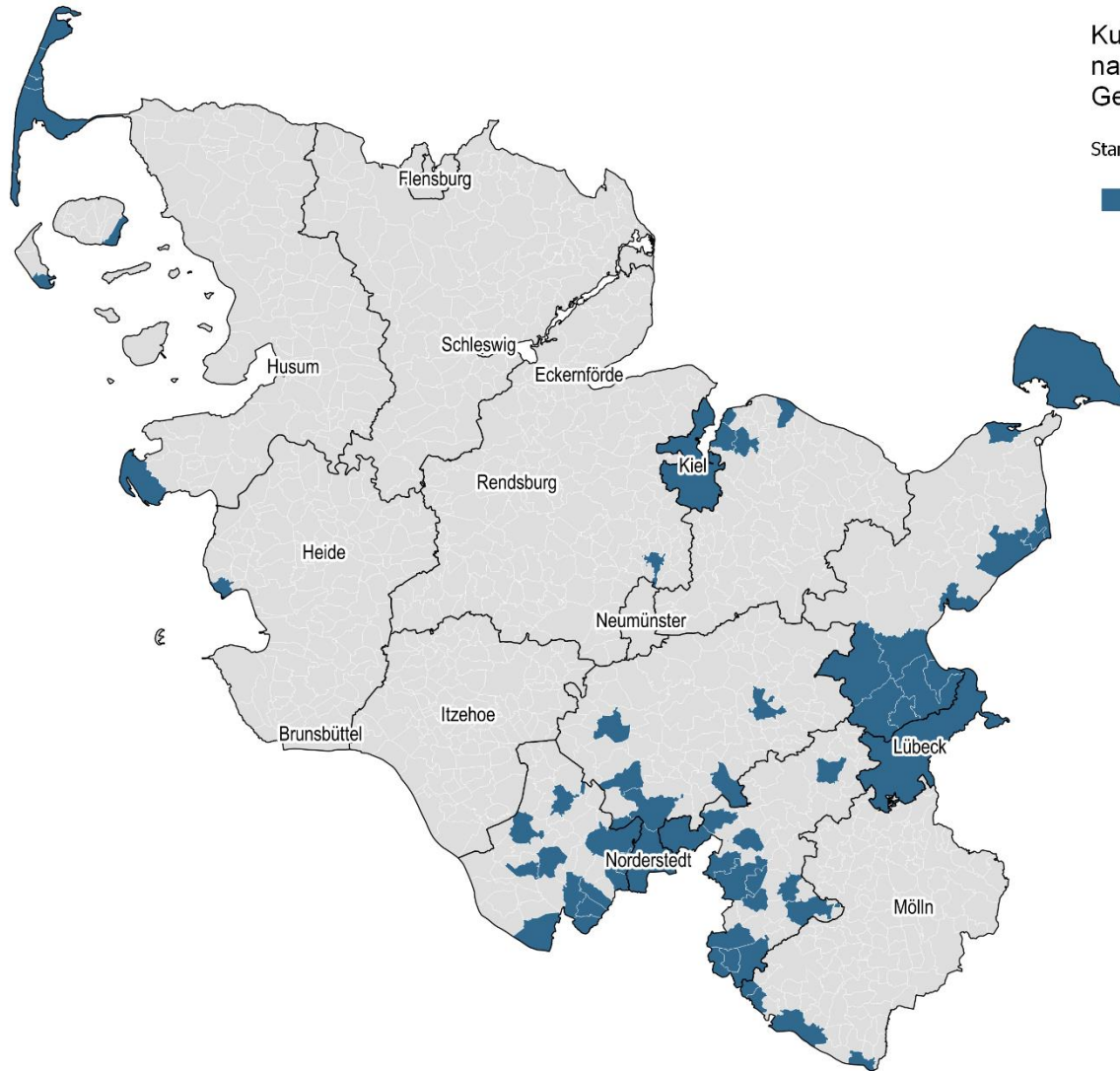
Die folgende Gebietskulisse beschreibt die Anspannung von Wohnungsmärkten in Schleswig-Holstein und erfüllt dabei die eingangs beschriebenen Anforderungen. Unterschiedliche Akzentuierungen ergeben sich aufgrund der Indikatorenauswahl oder einer (begründeten) Gewichtung.

Tabelle 2: Liste der Gemeinden in der Kulisse

NR	Gemeinden
1	Ahrensböök
2	Ahrensburg
3	Ammersbek
4	Bad Bramstedt
5	Bad Schwartau
6	Bad Segeberg
7	Bargfeld-Stegen
8	Bargteheide
9	Barmstedt
10	Barsbüttel
11	Bönningstedt
12	Bordesholm
13	Börnsen
14	Büsum
15	Dahme
16	Ellerau
17	Elmshorn
18	Fehmarn
19	Geesthacht
20	Glinde
21	Grömitz
22	Großhansdorf
23	Halstenbek
24	Hasloh
25	Heikendorf
26	Heiligenhafen
27	Helgoland
28	Henstedt-Ulzburg
29	Hörnum (Sylt)
30	Kaltenkirchen
31	Kampen (Sylt)
32	Kellenhusen (Ostsee)
33	Kiel

34	Laboe
35	Lauenburg/Elbe
36	List auf Sylt
37	Lübeck
38	Lütjensee
39	Neustadt in Holstein
40	Norderstedt
41	Oststeinbek
42	Pinneberg
43	Probsteierhagen
44	Quickborn
45	Ratekau
46	Reinbek
47	Reinfeld (Holstein)
48	Rellingen
49	Scharbeutz
50	Schenefeld
51	Schönberg (Holstein)
52	Siek
53	Sankt Peter-Ording
54	Stockelsdorf
55	Süfeld
56	Sylt
57	Tangstedt
58	Timmendorfer Strand
59	Tornesch
60	Trittau
61	Uetersen
62	Wedel
63	Wenningstedt-Braderup (Sylt)
64	Wentorf bei Hamburg
65	Wittdün auf Amrum
66	Wyk auf Föhr

Karte 1: Kulisse §201a

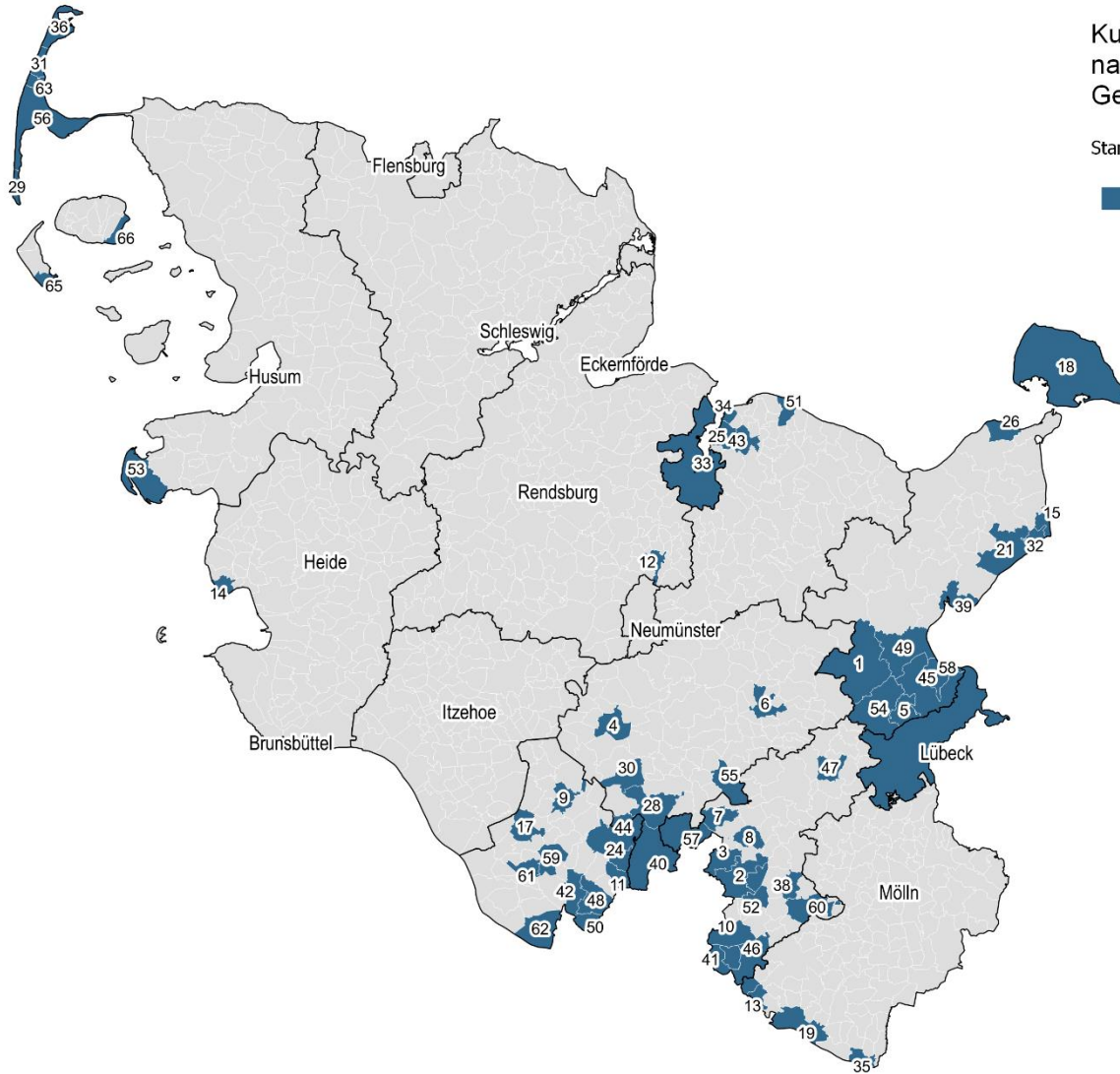


Kulisse § 201a – Ergebnis des Gutachtens
nach Bewertung der
Gemeindestellungsnahmen

Stand: 19.09.2022

■ Gemeinden in der Kulisse

Karte 2: Kulisse §201a (Gemeinden nummeriert)



Kulisse § 201a – Ergebnis des Gutachtens
nach Bewertung der
Gemeindestellungsnahmen

Stand: 19.09.2022

■ Gemeinden in der Kulisse

			Entwicklung der Mietpreise	Status Mietpreise	Anteil der Mietwohnungsangebote unterhalb des Landesdurchschnitts	Anteil der Angebote am Wohnungsbestand in Mehrfamilienhäusern	Mietbelastungsquote	Wohnungsbestand	Punktsumme	Eingang in Kulisse (0 - nein / 1 - ja)	Prüffall für Kulisse (0 - nein / 1 - ja)
			WMR	WMR	WMR	GKZ	GKZ	GKZ	5 Indikatoren		min. 1 Indikator deutliche Anspannung
GKZ	Typ	Name	Dynamik [€]	Mittelwerte [€/m²]	Anteil unter Median [%]	Anteil am MFH-Bestand [%]	Status2019 [Index SH=100]	Wohnungsbestand MFH [absolut]	Max. Punkte 16,5	Schwellenwert >= 8,25 Pkt.	Schwellenwert 6 Pkt.
			WMR_ew20172020_mw_p25p75_wv_20_mittelabsolut	mw_p25p75_wv_20_20+GKZFalzahI30	anteil_wv_umedian_2020+GKZ	anteil_anzahl_wv_wgb_mfh2020	WK_Index	w_wgb_mfh_2020<250	w_wgb_mfh_2020	V_Miete Status, Mieten Entwicklung*0,5, Angebote u Median, Anteil am MFH bestand, Mietbelastung*2	
gkz08	gkz08_typ	gkz08_name								Kulisse	Prüffälle
01001000	Kreisfreie Stadt	Flensburg	0	0	0	1	2	0	36.431	5,0	0
01002000	Landeshauptstadt	Kiel	0	2	2	2	2	0	103.177	10,0	1
01003000	Hansestadt	Lübeck	1	2	2	2	1	0	78.374	8,5	1
01004000	Kreisfreie Stadt	Neumünster	0	0	0	1	1	0	23.580	3,0	0
01051001	Gemeinde	Albersdorf	0	0	0	0	0	0	342	0,0	0
01051002	Gemeinde	Arkebek	0	0	0	0	0	1	21	0,0	0
01051003	Gemeinde	Averlak	0	0	0	0	0	1	24	0,0	0
01051004	Gemeinde	Bargenstedt	0	0	0	0	0	1	14	0,0	0
01051005	Gemeinde	Barkenholm	0	0	0	0	0	1	14	0,0	0
01051006	Gemeinde	Barlt	0	0	0	0	0	1	33	0,0	0
01051008	Gemeinde	Bergewörden	0	0	0	0	0	1	0	0,0	0
01051010	Gemeinde	Brickeln	0	0	0	0	0	1	9	0,0	0
01051011	Stadt	Brunsbüttel	0	0	0	1	0	0	2.633	1,0	0
01051012	Gemeinde	Buchholz	0	0	0	0	0	1	43	0,0	0
01051013	Gemeinde	Büsum	0	2	2	3	0	0	2.097	7,0	1
01051014	Gemeinde	Büsumer Deichhausen	0	0	0	0	0	1	41	0,0	0
01051015	Gemeinde	Bunsoh	0	0	0	0	0	1	78	0,0	0
01051016	Gemeinde	Burg (Dithmarschen)	0	0	0	0	0	0	527	0,0	0
01051017	Gemeinde	Busenwuth	0	0	0	0	0	1	11	0,0	0
01051019	Gemeinde	Dellstedt	0	0	0	0	0	1	49	0,0	0
01051020	Gemeinde	Delve	0	0	0	0	0	1	32	0,0	0
01051021	Gemeinde	Diekhusen-Fahrstedt	0	0	0	0	0	1	27	0,0	0
01051022	Gemeinde	Dingen	0	0	0	0	0	1	3	0,0	0
01051023	Gemeinde	Dörpling	0	0	0	0	0	1	20	0,0	0
01051024	Gemeinde	Eddelak	0	0	0	0	0	1	65	0,0	0
01051026	Gemeinde	Eggstedt	0	0	0	0	0	1	23	0,0	0
01051027	Gemeinde	Elpersbüttel	0	0	0	0	0	1	22	0,0	0
01051028	Gemeinde	Epenwörden	0	0	0	0	0	1	39	0,0	0
01051030	Gemeinde	Fedderingen	0	0	0	0	0	1	3	0,0	0
01051032	Gemeinde	Frestedt	0	0	0	0	0	1	3	0,0	0
01051033	Gemeinde	Friedrichsgabekoog	0	0	0	0	0	1	3	0,0	0
01051034	Gemeinde	Friedrichskoog	0	0	0	0	0	1	130	0,0	0
01051035	Gemeinde	Gaushorn	0	0	0	0	0	1	0	0,0	0
01051036	Gemeinde	Glüsing	0	0	0	0	0	1	0	0,0	0
01051037	Gemeinde	Großenrade	0	0	0	0	0	1	17	0,0	0
01051038	Gemeinde	Groven	0	0	0	0	0	1	10	0,0	0
01051039	Gemeinde	Gudendorf	0	0	0	0	0	1	8	0,0	0
01051043	Gemeinde	Hedwigenkoog	0	0	0	0	0	1	9	0,0	0
01051044	Stadt	Heide	0	0	0	1	0	0	4.822	1,0	0
01051045	Gemeinde	Hellschen-Heringsand-Untersc	0	0	0	0	0	1	11	0,0	0
01051046	Gemeinde	Helse	0	0	0	0	0	1	14	0,0	0
01051047	Gemeinde	Hemme	0	0	0	0	0	1	33	0,0	0
01051048	Gemeinde	Hemmingstedt	0	0	0	0	0	1	172	0,0	0
01051049	Gemeinde	Hennstedt	0	0	0	0	0	1	147	0,0	0
01051050	Gemeinde	Hillgroven	0	0	0	0	0	1	0	0,0	0
01051051	Gemeinde	Hochdonn	0	0	0	0	0	1	22	0,0	0
01051052	Gemeinde	Hövede	0	0	0	0	0	1	4	0,0	0
01051053	Gemeinde	Hollingstedt	0	0	0	0	0	1	12	0,0	0
01051054	Gemeinde	Immenstedt	0	0	0	0	0	1	0	0,0	0
01051057	Gemeinde	Kaiser-Wilhelm-Koog	0	0	0	0	0	1	4	0,0	0

01051058	Gemeinde	Karlinenkoog	0	0	0	0	0	1	8	0,0	0	0
01051060	Gemeinde	Kleve	0	0	0	0	0	1	6	0,0	0	0
01051061	Gemeinde	Kreppe	0	0	0	0	0	1	17	0,0	0	0
01051062	Gemeinde	Kronprinzenkoog	0	0	0	0	0	1	24	0,0	0	0
01051063	Gemeinde	Krumstedt	0	0	0	0	0	1	7	0,0	0	0
01051064	Gemeinde	Kuden	0	0	0	0	0	1	31	0,0	0	0
01051065	Gemeinde	Lehe	0	0	0	0	0	1	46	0,0	0	0
01051067	Gemeinde	Lieth	0	0	0	0	0	1	28	0,0	0	0
01051068	Gemeinde	Linden	0	0	0	0	0	1	26	0,0	0	0
01051069	Gemeinde	Lohe-Rickelshof	0	0	0	0	0	1	233	0,0	0	0
01051071	Gemeinde	Lunden	0	0	0	0	0	1	212	0,0	0	0
01051072	Stadt	Marne	0	0	0	0	0	0	642	0,0	0	0
01051073	Gemeinde	Marndeich	0	0	0	0	0	1	20	0,0	0	0
01051074	Stadt	Meldorf	0	0	0	0	0	0	955	0,0	0	0
01051075	Gemeinde	Neuenkirchen	0	0	0	0	0	1	46	0,0	0	0
01051076	Gemeinde	Neufeld	0	0	0	0	0	1	21	0,0	0	0
01051077	Gemeinde	Neufelderkoog	0	0	0	0	0	1	0	0,0	0	0
01051078	Gemeinde	Nindorf	0	0	0	0	0	1	33	0,0	0	0
01051079	Gemeinde	Norddeich	0	0	0	0	0	1	9	0,0	0	0
01051080	Gemeinde	Norderheistedt	0	0	0	0	0	1	15	0,0	0	0
01051081	Gemeinde	Nordenwöhrden	0	0	0	0	0	1	4	0,0	0	0
01051082	Gemeinde	Nordhastedt	0	0	0	0	0	1	127	0,0	0	0
01051083	Gemeinde	Odderade	0	0	0	0	0	1	14	0,0	0	0
01051084	Gemeinde	Oesterdeichstrich	0	0	0	0	0	1	15	0,0	0	0
01051085	Gemeinde	Offenbüttel	0	0	0	0	0	1	28	0,0	0	0
01051086	Gemeinde	Osterrade	0	0	0	0	0	1	19	0,0	0	0
01051087	Gemeinde	Ostrohe	0	0	0	0	0	1	39	0,0	0	0
01051088	Gemeinde	Pahlen	0	0	0	0	0	1	50	0,0	0	0
01051089	Gemeinde	Quickborn	0	0	0	0	0	1	0	0,0	0	0
01051090	Gemeinde	Ramhusen	0	0	0	0	0	1	0	0,0	0	0
01051092	Gemeinde	Rehm-Flehde-Bargen	0	0	0	0	0	1	23	0,0	0	0
01051093	Gemeinde	Reinsbüttel	0	0	0	0	0	1	6	0,0	0	0
01051096	Gemeinde	Sankt Annen	0	0	0	0	0	1	3	0,0	0	0
01051097	Gemeinde	Sankt Michaelisdonn	0	0	0	0	0	0	308	0,0	0	0
01051098	Gemeinde	Sarzbüttel	0	0	0	0	0	1	13	0,0	0	0
01051099	Gemeinde	Schafstedt	0	0	0	0	0	1	56	0,0	0	0
01051100	Gemeinde	Schalkholz	0	0	0	0	0	1	15	0,0	0	0
01051102	Gemeinde	Schlichting	0	0	0	0	0	1	0	0,0	0	0
01051103	Gemeinde	Schmedeswurth	0	0	0	0	0	1	13	0,0	0	0
01051104	Gemeinde	Schrum	0	0	0	0	0	1	15	0,0	0	0
01051105	Gemeinde	Schülp	0	0	0	0	0	1	6	0,0	0	0
01051107	Gemeinde	Stelle-Wittenwurth	0	0	0	0	0	1	12	0,0	0	0
01051108	Gemeinde	Strübbel	0	0	0	0	0	1	0	0,0	0	0
01051109	Gemeinde	Süderdeich	0	0	0	0	0	1	43	0,0	0	0
01051110	Gemeinde	Süderhastedt	0	0	0	0	0	1	23	0,0	0	0
01051113	Gemeinde	Wöhrden	0	0	0	0	0	1	47	0,0	0	0
01051114	Gemeinde	Tellingstedt	0	0	0	0	0	1	180	0,0	0	0
01051117	Gemeinde	Tielenhemme	0	0	0	0	0	1	0	0,0	0	0
01051118	Gemeinde	Trennewurth	0	0	0	0	0	1	3	0,0	0	0
01051119	Gemeinde	Volsemehusen	0	0	0	0	0	1	0	0,0	0	0
01051120	Gemeinde	Wallen	0	0	0	0	0	1	0	0,0	0	0
01051121	Gemeinde	Warwerort	0	0	0	0	0	1	16	0,0	0	0
01051122	Gemeinde	Weddingstedt	0	0	0	0	0	1	125	0,0	0	0
01051125	Gemeinde	Weimbüttel	0	0	0	0	0	1	27	0,0	0	0
01051126	Gemeinde	Wennbüttel	0	0	0	0	0	1	0	0,0	0	0
01051127	Stadt	Wesselburen	0	0	0	0	1	0	333	2,0	0	0
01051128	Gemeinde	Wesselburener Deichhausen	0	0	0	0	0	1	4	0,0	0	0
01051129	Gemeinde	Wesselburenerkoog	0	0	0	0	0	1	0	0,0	0	0
01051130	Gemeinde	Wesseln	0	0	0	0	0	1	37	0,0	0	0
01051131	Gemeinde	Westerborstel	0	0	0	0	0	1	4	0,0	0	0
01051132	Gemeinde	Westerdeichstrich	0	0	0	0	0	1	167	0,0	0	0
01051133	Gemeinde	Wiemerstedt	0	0	0	0	0	1	6	0,0	0	0
01051134	Gemeinde	Windbergen	0	0	0	0	0	1	37	0,0	0	0
01051135	Gemeinde	Wolmersdorf	0	0	0	0	0	1	6	0,0	0	0
01051136	Gemeinde	Wrohm	0	0	0	0	0	1	21	0,0	0	0
01051137	Gemeinde	Nordermeldorf	0	0	0	0	0	1	24	0,0	0	0
01051138	Gemeinde	Tensbüttel-Röst	0	0	0	0	0	1	24	0,0	0	0
01051139	Gemeinde	Süderdorf	0	0	0	0	0	1	10	0,0	0	0
01051140	Gemeinde	Oesterwurth	0	0	0	0	3	1	0	6,0	0	1
01051141	Gemeinde	Süderheistedt	0	0	0	0	0	1	9	0,0	0	0
01053001	Gemeinde	Albsfelde	0	0	0	0	0	1	0	0,0	0	0

01053002	Gemeinde	Alt Mölln	0	0	0	0	0	1	54	0,0	0	0
01053003	Gemeinde	Aumühle	0	2	3	0	0	0	574	5,0	0	0
01053004	Gemeinde	Bak	3	0	0	0	0	1	43	1,5	0	0
01053005	Gemeinde	Bälu	0	0	0	0	0	1	33	0,0	0	0
01053006	Gemeinde	Basedow	3	0	0	0	0	1	68	1,5	0	0
01053007	Gemeinde	Basthorst	2	2	2	0	0	1	23	5,0	0	0
01053008	Gemeinde	Behlendorf	3	0	0	0	0	1	26	1,5	0	0
01053009	Gemeinde	Berkenthin	0	2	2	0	0	1	144	4,0	0	0
01053010	Gemeinde	Besenthal	0	0	0	0	0	1	0	0,0	0	0
01053012	Gemeinde	Börnsen	0	2	3	1	0	0	552	6,0	0	1
01053013	Gemeinde	Borstorf	3	0	0	0	0	1	12	1,5	0	0
01053014	Gemeinde	Breitenfelde	0	0	0	0	0	1	204	0,0	0	0
01053015	Gemeinde	Bröthen	3	0	0	0	0	1	16	1,5	0	0
01053016	Gemeinde	Brunsmark	0	0	0	0	1	1	8	2,0	0	0
01053017	Gemeinde	Brunstorf	2	2	2	0	0	1	56	5,0	0	0
01053018	Gemeinde	Buchholz	3	0	0	0	0	1	13	1,5	0	0
01053019	Gemeinde	Buchhorst	3	0	0	0	0	1	11	1,5	0	0
01053020	Gemeinde	Büchen	3	0	0	1	0	0	1.138	2,5	0	0
01053021	Gemeinde	Dahmker	2	2	2	0	0	1	0	5,0	0	0
01053022	Gemeinde	Dalldorf	3	0	0	0	0	1	6	1,5	0	0
01053023	Gemeinde	Dassendorf	2	2	2	0	0	1	179	5,0	0	0
01053024	Gemeinde	Düchelsdorf	3	0	0	0	0	1	7	1,5	0	0
01053025	Gemeinde	Duvensee	3	0	0	0	0	1	38	1,5	0	0
01053026	Gemeinde	Einhaus	3	0	0	0	0	1	22	1,5	0	0
01053027	Gemeinde	Elmenhorst	2	2	2	0	0	1	120	5,0	0	0
01053028	Gemeinde	Escheburg	0	2	3	0	0	0	457	5,0	0	0
01053029	Gemeinde	Fitzen	3	0	0	0	0	1	23	1,5	0	0
01053030	Gemeinde	Fredeburg	0	0	0	0	0	1	0	0,0	0	0
01053031	Gemeinde	Fühlenhagen	2	2	2	0	0	1	22	5,0	0	0
01053032	Stadt	Geesthacht	2	2	2	1	1	0	8.596	8,0	0	1
01053033	Gemeinde	Giesensdorf	0	0	0	0	0	1	31	0,0	0	0
01053034	Gemeinde	Göldenitz	3	0	0	0	0	1	20	1,5	0	0
01053035	Gemeinde	Göttin	0	0	0	0	0	1	0	0,0	0	0
01053036	Gemeinde	Grabau	2	2	2	0	0	1	6	5,0	0	0
01053037	Gemeinde	Grambek	0	0	0	0	0	1	27	0,0	0	0
01053038	Gemeinde	Grinau	3	0	0	0	2	1	5	5,5	0	0
01053039	Gemeinde	Groß Boden	2	2	2	0	0	1	11	5,0	0	0
01053040	Gemeinde	Groß Disnack	3	0	0	0	0	1	3	1,5	0	0
01053041	Gemeinde	Groß Grönau	0	2	2	0	0	1	243	4,0	0	0
01053042	Gemeinde	Groß Pampau	3	0	0	0	0	1	11	1,5	0	0
01053043	Gemeinde	Groß Sarau	0	2	0	0	0	1	55	4,0	0	0
01053044	Gemeinde	Groß Schenkenberg	0	2	2	0	0	1	44	4,0	0	0
01053045	Gemeinde	Grove	2	2	2	0	0	1	6	5,0	0	0
01053046	Gemeinde	Gudow	3	0	0	0	0	1	110	1,5	0	0
01053047	Gemeinde	Gülzow	2	2	2	0	0	1	103	5,0	0	0
01053048	Gemeinde	Güster	3	0	0	0	0	1	70	1,5	0	0
01053049	Gemeinde	Hamfelde, Kr Hzgt Lauenburg	2	2	2	0	0	1	41	5,0	0	0
01053050	Gemeinde	Hamwarde	2	2	2	0	0	1	30	5,0	0	0
01053051	Gemeinde	Harmsdorf	0	0	0	0	0	1	10	0,0	0	0
01053052	Gemeinde	Havekost	2	2	2	0	0	1	40	5,0	0	0
01053053	Gemeinde	Hohenhorn	2	2	2	0	0	1	58	5,0	0	0
01053054	Gemeinde	Hollenbek	3	0	0	0	0	1	34	1,5	0	0
01053056	Gemeinde	Hornbek	3	0	0	0	0	1	14	1,5	0	0
01053057	Gemeinde	Horst	0	0	0	0	0	1	7	0,0	0	0
01053058	Gemeinde	Juliusburg	2	2	2	0	0	1	10	5,0	0	0
01053059	Gemeinde	Kankelau	3	0	0	0	0	1	14	1,5	0	0
01053060	Gemeinde	Kasseburg	2	2	2	0	0	1	51	5,0	0	0
01053061	Gemeinde	Kastorf	3	0	0	0	0	1	62	1,5	0	0
01053062	Gemeinde	Kittlitz	3	0	0	0	0	1	31	1,5	0	0
01053064	Gemeinde	Klein Pampau	3	0	0	0	0	1	43	1,5	0	0
01053066	Gemeinde	Klein Zecher	3	0	0	0	0	1	6	1,5	0	0
01053067	Gemeinde	Klempau	0	2	2	0	0	1	13	4,0	0	0
01053068	Gemeinde	Klinkrade	3	0	0	0	0	1	63	1,5	0	0
01053069	Gemeinde	Koberg	3	0	0	0	0	1	74	1,5	0	0
01053070	Gemeinde	Köthel, Kr Hzgt Lauenburg	2	2	2	0	0	1	17	5,0	0	0
01053071	Gemeinde	Kollow	2	2	2	0	0	1	35	5,0	0	0
01053072	Gemeinde	Kröppelshagen-Fahrendorf	2	2	2	0	0	1	32	5,0	0	0
01053073	Gemeinde	Krüzen	3	0	0	0	0	1	8	1,5	0	0
01053074	Gemeinde	Krukow	2	2	2	0	0	1	15	5,0	0	0
01053075	Gemeinde	Krummesse	0	2	2	0	0	1	107	4,0	0	0
01053076	Gemeinde	Kuddewörde	2	2	2	0	0	1	78	5,0	0	0

01053077	Gemeinde	Kühsen	3	0	0	0	0	1	46	1,5	0	0
01053078	Gemeinde	Kulpin	3	0	0	0	0	1	19	1,5	0	0
01053079	Gemeinde	Labenz	3	0	0	0	0	1	59	1,5	0	0
01053080	Gemeinde	Langenlehsten	3	0	0	0	0	1	26	1,5	0	0
01053081	Gemeinde	Lankau	0	0	0	0	0	1	14	0,0	0	0
01053082	Gemeinde	Lanze	3	0	0	0	0	1	47	1,5	0	0
01053083	Stadt	Lauenburg/Elbe	2	2	2	1	2	0	2.481	10,0	1	0
01053084	Gemeinde	Lehmrade	0	0	0	0	0	1	25	0,0	0	0
01053085	Gemeinde	Linau	2	2	2	0	0	1	67	5,0	0	0
01053086	Gemeinde	Lüchow	3	0	0	0	0	1	24	1,5	0	0
01053087	Gemeinde	Lütau	3	0	0	0	0	1	39	1,5	0	0
01053088	Gemeinde	Mechow	3	0	0	0	0	1	4	1,5	0	0
01053089	Gemeinde	Möhnsen	2	2	2	0	0	1	55	5,0	0	0
01053090	Stadt	Mölln	2	0	0	2	0	0	4.497	3,0	0	0
01053091	Gemeinde	Mühlenrade	2	2	2	0	0	1	26	5,0	0	0
01053092	Gemeinde	Müssen	3	0	0	0	0	1	57	1,5	0	0
01053093	Gemeinde	Mustin	3	0	0	0	0	1	30	1,5	0	0
01053094	Gemeinde	Niendorf bei Berkenthin	3	0	0	0	0	1	6	1,5	0	0
01053095	Gemeinde	Niendorf/Stecknitz	0	0	0	0	0	1	37	0,0	0	0
01053096	Gemeinde	Nusse	3	0	0	0	0	1	56	1,5	0	0
01053097	Gemeinde	Panten	0	0	0	0	0	1	45	0,0	0	0
01053098	Gemeinde	Pogeez	0	2	2	0	0	1	35	4,0	0	0
01053099	Gemeinde	Poggensee	3	0	0	0	0	1	6	1,5	0	0
01053100	Stadt	Ratzeburg	3	0	0	2	0	0	3.414	3,5	0	0
01053101	Gemeinde	Ritzerau	3	0	0	0	0	1	11	1,5	0	0
01053102	Gemeinde	Römnitz	3	0	0	0	0	1	7	1,5	0	0
01053103	Gemeinde	Rondeshagen	0	2	2	0	0	1	66	4,0	0	0
01053104	Gemeinde	Roseburg	3	0	0	0	0	1	41	1,5	0	0
01053105	Gemeinde	Sachsenwald (Forstgutsbez.)	2	2	2	0	0	1	0	5,0	0	0
01053106	Gemeinde	Sahms	2	2	2	0	0	1	27	5,0	0	0
01053107	Gemeinde	Salem	3	0	0	0	0	1	32	1,5	0	0
01053108	Gemeinde	Sandesneben	2	2	2	0	0	1	109	5,0	0	0
01053109	Gemeinde	Schiphorst	2	2	2	0	0	1	31	5,0	0	0
01053110	Gemeinde	Schmilau	0	0	0	0	0	1	32	0,0	0	0
01053111	Gemeinde	Schnakenbek	2	2	2	0	0	1	36	5,0	0	0
01053112	Gemeinde	Schönberg	2	2	2	0	0	1	131	5,0	0	0
01053113	Gemeinde	Schretstaken	2	2	2	0	0	1	49	5,0	0	0
01053114	Gemeinde	Schürensöhlen	2	2	2	0	0	1	3	5,0	0	0
01053115	Gemeinde	Schulendorf	3	0	0	0	0	1	20	1,5	0	0
01053116	Stadt	Schwarzenbek	2	2	2	1	0	0	3.675	6,0	0	1
01053117	Gemeinde	Seedorf	3	0	0	0	0	1	73	1,5	0	0
01053118	Gemeinde	Siebenbäumen	3	0	0	0	0	1	50	1,5	0	0
01053119	Gemeinde	Siebeneichen	3	0	0	0	0	1	23	1,5	0	0
01053120	Gemeinde	Sierksrade	3	0	0	0	0	1	33	1,5	0	0
01053121	Gemeinde	Sirksfelde	3	0	0	0	0	1	25	1,5	0	0
01053122	Gemeinde	Steinhorst	2	2	2	0	0	1	29	5,0	0	0
01053123	Gemeinde	Sterley	3	0	0	0	0	1	47	1,5	0	0
01053124	Gemeinde	Stubben	2	2	2	0	0	1	23	5,0	0	0
01053125	Gemeinde	Talkau	2	2	2	0	0	1	29	5,0	0	0
01053126	Gemeinde	Tramm	3	0	0	0	0	1	23	1,5	0	0
01053127	Gemeinde	Walksfelde	3	0	0	0	0	1	6	1,5	0	0
01053128	Gemeinde	Wangelau	3	0	0	0	0	1	7	1,5	0	0
01053129	Gemeinde	Wentorf bei Hamburg	1	3	3	2	1	0	3.593	10,5	1	0
01053130	Gemeinde	Wentorf (Amt Sandesneben)	2	2	2	0	0	1	45	5,0	0	0
01053131	Gemeinde	Wiershop	2	2	2	0	0	1	15	5,0	0	0
01053132	Gemeinde	Witzeze	3	0	0	0	0	1	74	1,5	0	0
01053133	Gemeinde	Wohltorf	0	2	3	0	0	0	293	5,0	0	0
01053134	Gemeinde	Woltersdorf	0	0	0	0	0	1	12	0,0	0	0
01053135	Gemeinde	Worth	2	2	2	0	1	2	9	7,0	0	1
01053136	Gemeinde	Ziethen	3	0	0	0	0	1	29	1,5	0	0
01054001	Gemeinde	Achtrup	0	0	0	0	0	1	79	0,0	0	0
01054002	Gemeinde	Ahrenshöft	0	0	0	0	0	1	9	0,0	0	0
01054003	Gemeinde	Ahrenviöl	0	0	0	0	0	1	24	0,0	0	0
01054004	Gemeinde	Ahrenviölfeld	0	0	0	0	0	1	3	0,0	0	0
01054005	Gemeinde	Alkersum	0	3	2	0	3	1	51	11,0	1	0
01054006	Gemeinde	Almdorf	0	0	0	0	0	1	34	0,0	0	0
01054007	Gemeinde	Arlewatt	0	0	0	0	0	1	7	0,0	0	0
01054009	Gemeinde	Aventoft	0	0	0	0	0	1	48	0,0	0	0
01054010	Gemeinde	Bargum	0	0	0	0	0	1	27	0,0	0	0
01054011	Gemeinde	Behrendorf	0	0	0	0	0	1	26	0,0	0	0
01054012	Gemeinde	Bohmstedt	0	0	0	0	0	1	36	0,0	0	0

01054013	Gemeinde	Bordelum	0	0	0	0	0	1	9	0,0	0	0
01054014	Gemeinde	Bordelum	0	0	0	0	0	1	85	0,0	0	0
01054015	Gemeinde	Borgsum	0	3	2	0	2	1	45	9,0	1	0
01054016	Gemeinde	Bosbüll	0	0	0	0	0	1	10	0,0	0	0
01054017	Gemeinde	Braderup	0	0	0	0	0	1	40	0,0	0	0
01054018	Gemeinde	Bramstedtlund	0	0	0	0	0	1	6	0,0	0	0
01054019	Stadt	Bredstedt	0	0	0	1	0	0	740	1,0	0	0
01054020	Gemeinde	Breklum	0	0	0	0	0	1	149	0,0	0	0
01054022	Gemeinde	Dagebüll	0	0	0	0	0	1	54	0,0	0	0
01054023	Gemeinde	Drage	0	0	0	0	0	1	34	0,0	0	0
01054024	Gemeinde	Dreisdorf	0	0	0	0	0	1	39	0,0	0	0
01054025	Gemeinde	Dunsum	0	3	2	0	2	1	10	9,0	1	0
01054026	Gemeinde	Elisabeth-Sophien-Koog	0	0	0	0	0	1	0	0,0	0	0
01054027	Gemeinde	Eilhöft	0	0	0	0	0	1	3	0,0	0	0
01054032	Gemeinde	Fresendelf	0	0	0	0	0	1	0	0,0	0	0
01054033	Stadt	Friedrichstadt	0	0	0	1	0	0	446	1,0	0	0
01054034	Gemeinde	Friedrich-Wilhelm-Lübke-Koog	0	0	0	0	0	1	5	0,0	0	0
01054035	Gemeinde	Garding, Kirchspiel	0	0	0	0	0	1	42	0,0	0	0
01054036	Stadt	Garding	0	0	0	1	0	0	415	1,0	0	0
01054037	Gemeinde	Goldebek	0	0	0	0	0	1	18	0,0	0	0
01054038	Gemeinde	Goldelund	0	0	0	0	0	1	11	0,0	0	0
01054039	Gemeinde	Gröde	0	3	2	0	0	1	0	5,0	0	0
01054040	Gemeinde	Grothusenkoog	0	0	0	0	0	1	0	0,0	0	0
01054041	Gemeinde	Haselund	0	0	0	0	0	1	70	0,0	0	0
01054042	Gemeinde	Hattstedt	1	0	0	0	0	1	186	0,5	0	0
01054043	Gemeinde	Hattstedtermarsch	0	0	0	0	0	1	16	0,0	0	0
01054045	Gemeinde	Högel	0	0	0	0	0	1	6	0,0	0	0
01054046	Gemeinde	Hörnum (Sylt)	0	3	2	0	3	0	404	11,0	1	0
01054048	Gemeinde	Holm	0	0	0	0	0	1	6	0,0	0	0
01054050	Gemeinde	Halliq Hooge	0	3	2	0	3	1	9	11,0	1	0
01054052	Gemeinde	Horstedt	1	0	0	0	0	1	43	0,5	0	0
01054054	Gemeinde	Hude	0	0	0	0	0	1	4	0,0	0	0
01054055	Gemeinde	Humptrup	0	0	0	0	0	1	31	0,0	0	0
01054056	Stadt	Husum	0	0	0	1	0	0	5.862	1,0	0	0
01054057	Gemeinde	Immenstedt	0	0	0	0	0	1	31	0,0	0	0
01054059	Gemeinde	Joldelund	0	0	0	0	0	1	15	0,0	0	0
01054061	Gemeinde	Kampen (Sylt)	0	3	2	0	2	0	302	9,0	1	0
01054062	Gemeinde	Karlum	0	0	0	0	0	1	18	0,0	0	0
01054063	Gemeinde	Katharinenheerd	0	0	0	0	0	1	10	0,0	0	0
01054065	Gemeinde	Klanxbüll	0	0	0	0	0	1	96	0,0	0	0
01054068	Gemeinde	Klixbüll	0	0	0	0	0	1	82	0,0	0	0
01054070	Gemeinde	Koldenbüttel	0	0	0	0	0	1	31	0,0	0	0
01054071	Gemeinde	Kolkerheide	0	0	0	0	0	1	0	0,0	0	0
01054072	Gemeinde	Kotzenbüll	0	0	0	0	0	1	10	0,0	0	0
01054073	Gemeinde	Ladelund	0	0	0	0	0	1	141	0,0	0	0
01054074	Gemeinde	Langeneß	0	3	2	0	2	1	5	9,0	1	0
01054075	Gemeinde	Langenhorn	0	0	0	0	0	1	182	0,0	0	0
01054076	Gemeinde	Leck	0	0	0	1	0	0	1.350	1,0	0	0
01054077	Gemeinde	Lexgaard	0	0	0	0	0	1	3	0,0	0	0
01054078	Gemeinde	List auf Sylt	0	3	2	0	3	0	745	11,0	1	0
01054079	Gemeinde	Löwenstedt	0	0	0	0	0	1	22	0,0	0	0
01054080	Gemeinde	Lütjenholm	0	0	0	0	0	1	19	0,0	0	0
01054083	Gemeinde	Midlum	0	3	2	0	2	1	51	9,0	1	0
01054084	Gemeinde	Mildstedt	1	0	0	0	0	1	242	0,5	0	0
01054085	Gemeinde	Nebel	0	3	2	0	2	1	192	9,0	1	0
01054086	Gemeinde	Neukirchen	0	0	0	0	0	1	93	0,0	0	0
01054087	Gemeinde	Nieblum	0	3	2	0	2	1	90	9,0	1	0
01054088	Stadt	Niebüll	0	0	0	1	0	0	1.914	1,0	0	0
01054089	Gemeinde	Norddorf auf Amrum	0	3	2	0	3	1	132	11,0	1	0
01054090	Gemeinde	Norderfriedrichskoog	0	0	0	0	0	1	6	0,0	0	0
01054091	Gemeinde	Nordstrand	0	0	0	0	0	1	192	0,0	0	0
01054092	Gemeinde	Norstedt	0	0	0	0	0	1	3	0,0	0	0
01054093	Gemeinde	Ockholm	0	0	0	0	0	1	11	0,0	0	0
01054094	Gemeinde	Oevenum	0	3	2	0	3	1	73	11,0	1	0
01054095	Gemeinde	Oldenswort	0	0	0	0	0	1	70	0,0	0	0
01054096	Gemeinde	Oldersbek	0	0	0	0	0	1	22	0,0	0	0
01054097	Gemeinde	Olderup	0	0	0	0	0	1	3	0,0	0	0
01054098	Gemeinde	Oldsum	0	3	2	0	2	1	39	9,0	1	0
01054099	Gemeinde	Ostenfeld (Husum)	0	0	0	0	0	1	77	0,0	0	0
01054100	Gemeinde	Osterhever	0	0	0	0	0	1	9	0,0	0	0
01054101	Gemeinde	Oster-Ohrstedt	0	0	0	0	0	1	50	0,0	0	0

01054103	Gemeinde	Pellworm	0	3	2	0	3	1	99	11,0	1	0
01054104	Gemeinde	Poppenbüll	0	0	0	0	0	1	12	0,0	0	0
01054105	Gemeinde	Ramstedt	0	0	0	0	0	1	16	0,0	0	0
01054106	Gemeinde	Rantrum	1	0	0	0	0	1	104	0,5	0	0
01054108	Gemeinde	Reußenköge	0	0	0	0	0	1	7	0,0	0	0
01054109	Gemeinde	Risum-Lindholm	0	0	0	0	0	0	257	0,0	0	0
01054110	Gemeinde	Rodenäs	0	0	0	0	0	1	28	0,0	0	0
01054113	Gemeinde	Sankt Peter-Ording	0	2	2	3	0	0	1.707	7,0	0	1
01054116	Gemeinde	Schwabstedt	0	0	0	0	0	1	128	0,0	0	0
01054118	Gemeinde	Schwesing	1	0	0	0	0	1	20	0,5	0	0
01054119	Gemeinde	Seeth	0	0	0	0	0	1	23	0,0	0	0
01054120	Gemeinde	Simonsberg	1	0	0	0	0	1	58	0,5	0	0
01054121	Gemeinde	Sönnebüll	0	0	0	0	0	1	9	0,0	0	0
01054123	Gemeinde	Sollwitt	0	0	0	0	0	1	9	0,0	0	0
01054124	Gemeinde	Sprakebüll	0	0	0	0	0	1	13	0,0	0	0
01054125	Gemeinde	Stadum	0	0	0	0	0	1	54	0,0	0	0
01054126	Gemeinde	Stedesand	0	0	0	0	0	1	68	0,0	0	0
01054128	Gemeinde	Struckum	0	0	0	0	0	1	24	0,0	0	0
01054129	Gemeinde	Süderende	0	3	2	0	2	1	30	9,0	1	0
01054130	Gemeinde	Süderhöft	0	0	0	0	0	1	0	0,0	0	0
01054131	Gemeinde	Süderlügum	0	0	0	0	0	1	121	0,0	0	0
01054132	Gemeinde	Südermarsch	1	0	0	0	0	1	15	0,5	0	0
01054134	Gemeinde	Tating	0	0	0	0	0	1	100	0,0	0	0
01054135	Gemeinde	Tetenbüll	0	0	0	0	0	1	51	0,0	0	0
01054136	Gemeinde	Tinningstedt	0	0	0	0	0	1	16	0,0	0	0
01054138	Stadt	Tönning	0	0	0	1	0	0	654	1,0	0	0
01054140	Gemeinde	Tümlauer Koog	0	0	0	0	0	1	28	0,0	0	0
01054141	Gemeinde	Uelvesbüll	0	0	0	0	0	1	16	0,0	0	0
01054142	Gemeinde	Uphusum	0	0	0	0	0	1	10	0,0	0	0
01054143	Gemeinde	Utersum	0	3	2	0	3	1	94	11,0	1	0
01054144	Gemeinde	Viöl	0	0	0	0	0	1	181	0,0	0	0
01054145	Gemeinde	Vollerwiek	0	0	0	0	0	1	7	0,0	0	0
01054146	Gemeinde	Vollstedt	0	0	0	0	0	1	12	0,0	0	0
01054148	Gemeinde	Welt	0	0	0	0	0	1	16	0,0	0	0
01054149	Gemeinde	Wenningstedt-Braderup (Sylt)	0	3	2	0	3	0	780	11,0	1	0
01054150	Gemeinde	Westerhever	0	0	0	0	0	1	0	0,0	0	0
01054152	Gemeinde	Wester-Ohrstedt	0	0	0	0	0	1	81	0,0	0	0
01054154	Gemeinde	Westre	0	0	0	0	0	1	3	0,0	0	0
01054156	Gemeinde	Winnert	0	0	0	0	0	1	37	0,0	0	0
01054157	Gemeinde	Wisch	0	0	0	0	0	1	3	0,0	0	0
01054158	Gemeinde	Witsum	0	3	2	0	3	1	7	11,0	1	0
01054159	Gemeinde	Wittbek	0	0	0	0	0	1	31	0,0	0	0
01054160	Gemeinde	Wittdün auf Amrum	0	3	2	0	3	0	397	11,0	1	0
01054161	Gemeinde	Witzwort	0	0	0	0	0	1	21	0,0	0	0
01054162	Gemeinde	Wobbenbüll	1	0	0	0	0	1	20	0,5	0	0
01054163	Gemeinde	Wrixum	0	3	2	0	3	1	82	11,0	1	0
01054164	Stadt	Wyk auf Föhr	0	3	2	0	3	0	1.208	11,0	1	0
01054165	Gemeinde	Galmsbüll	0	0	0	0	0	1	50	0,0	0	0
01054166	Gemeinde	Ermelsbüll-Horsbüll	0	0	0	0	0	1	71	0,0	0	0
01054167	Gemeinde	Enge-Sande	0	0	0	0	0	1	34	0,0	0	0
01054168	Gemeinde	Sylt	0	3	3	3	3	0	5.382	15,0	1	0
01055001	Gemeinde	Ahrensböök	0	2	2	1	1	0	910	7,0	0	1
01055002	Gemeinde	Altenkrempe	3	0	0	0	0	1	58	1,5	0	0
01055004	Stadt	Bad Schwartau	0	2	2	2	1	0	5.559	8,0	0	1
01055006	Gemeinde	Beschendorf	3	0	0	0	0	1	35	1,5	0	0
01055007	Gemeinde	Bosau	0	0	0	0	0	1	212	0,0	0	0
01055010	Gemeinde	Dahme	3	0	0	0	3	0	507	7,5	0	1
01055011	Gemeinde	Damlos	3	0	0	0	0	1	19	1,5	0	0
01055012	Stadt	Eutin	0	0	0	2	0	0	4.961	2,0	0	0
01055014	Gemeinde	Göhl	3	0	0	0	0	1	53	1,5	0	0
01055015	Gemeinde	Gremersdorf	3	0	0	0	0	1	104	1,5	0	0
01055016	Gemeinde	Grömitz	3	3	2	3	2	0	2.802	13,5	1	0
01055017	Gemeinde	Großenbrode	3	0	0	0	1	0	760	3,5	0	0
01055018	Gemeinde	Grube	3	0	0	0	1	1	81	3,5	0	0
01055020	Gemeinde	Harmsdorf	3	0	0	0	0	1	41	1,5	0	0
01055021	Stadt	Heiligenhafen	3	2	2	3	2	0	3.113	12,5	1	0
01055022	Gemeinde	Heringsdorf	3	0	0	0	1	1	90	3,5	0	0
01055023	Gemeinde	Kabelhorst	3	0	0	0	2	1	39	5,5	0	0
01055024	Gemeinde	Kasseedorf	0	0	0	0	0	1	120	0,0	0	0
01055025	Gemeinde	Kellenhusen (Ostsee)	3	0	0	0	3	0	624	7,5	0	1
01055027	Gemeinde	Lensahn	3	0	0	1	1	0	750	4,5	0	0

01055028	Gemeinde	Malente	0	0	0	1	0	0	2.232	1,0	0	0
01055029	Gemeinde	Manhagen	3	0	0	0	0	1	27	1,5	0	0
01055031	Gemeinde	Neukirchen	3	0	0	0	1	1	102	3,5	0	0
01055032	Stadt	Neustadt in Holstein	3	2	2	3	0	0	4.597	8,5	1	0
01055033	Stadt	Oldenburg in Holstein	3	0	0	1	1	0	1.972	4,5	0	0
01055035	Gemeinde	Ratekau	0	2	2	2	1	0	1.886	8,0	0	1
01055036	Gemeinde	Riepsdorf	3	0	0	0	1	1	40	3,5	0	0
01055037	Gemeinde	Schashagen	3	0	0	0	0	1	149	1,5	0	0
01055038	Gemeinde	Schönwalde am Bungsberg	3	0	0	0	0	1	245	1,5	0	0
01055039	Gemeinde	Sierksdorf	3	0	0	0	1	0	937	3,5	0	0
01055040	Gemeinde	Stockelsdorf	0	2	2	2	0	0	2.324	6,0	0	1
01055041	Gemeinde	Süsel	0	0	0	0	0	0	372	0,0	0	0
01055042	Gemeinde	Timmendorfer Strand	0	3	3	3	2	0	4.492	13,0	1	0
01055043	Gemeinde	Wangels	3	0	0	0	0	1	194	1,5	0	0
01055044	Gemeinde	Scharbeutz	0	3	3	3	1	0	3.130	11,0	1	0
01055046	Stadt	Fehmarn	3	2	2	3	2	0	2.789	12,5	1	0
01056001	Gemeinde	Appen	2	2	3	1	0	0	647	7,0	0	1
01056002	Stadt	Barmstedt	2	2	2	2	2	0	2.088	11,0	1	0
01056003	Gemeinde	Bevern	2	2	2	0	1	1	66	7,0	0	1
01056004	Gemeinde	Bilsen	2	2	2	1	1	1	57	7,0	0	1
01056005	Gemeinde	Bönningstedt	0	3	3	0	2	0	539	10,0	1	0
01056006	Gemeinde	Bokel	2	2	2	0	2	1	44	9,0	1	0
01056008	Gemeinde	Bokholt-Hanredder	2	2	2	0	0	1	42	5,0	0	0
01056009	Gemeinde	Borstel-Hohenraden	2	2	2	0	0	0	256	5,0	0	0
01056010	Gemeinde	Brande-Hörnerkirchen	2	2	2	0	1	1	134	7,0	0	1
01056011	Gemeinde	Bullenkuhlen	2	2	2	0	0	1	23	5,0	0	0
01056013	Gemeinde	Ellerbek	0	2	3	0	1	0	350	7,0	0	1
01056014	Gemeinde	Ellerhoop	2	2	2	0	0	1	87	5,0	0	0
01056015	Stadt	Elmshorn	1	2	2	1	2	0	14.527	9,5	1	0
01056016	Gemeinde	Groß Nordende	2	2	2	0	0	1	104	5,0	0	0
01056017	Gemeinde	Groß Offenseth-Aspern	2	2	2	0	1	1	56	7,0	0	1
01056018	Gemeinde	Halstenbek	0	2	3	2	2	0	3.479	11,0	1	0
01056019	Gemeinde	Haselau	2	2	2	0	1	1	75	7,0	0	1
01056020	Gemeinde	Haseldorf	2	2	2	0	0	1	118	5,0	0	0
01056021	Gemeinde	Hasloh	0	2	3	0	2	0	579	9,0	1	0
01056022	Gemeinde	Heede	2	2	2	0	1	1	56	7,0	0	1
01056023	Gemeinde	Heidgraben	2	2	2	0	0	1	125	5,0	0	0
01056024	Gemeinde	Heist	2	2	2	0	0	1	191	5,0	0	0
01056025	Gemeinde	Helgoland	2	2	2	0	2	0	572	9,0	1	0
01056026	Gemeinde	Hemdingen	2	2	2	0	0	1	134	5,0	0	0
01056027	Gemeinde	Hettingen	2	2	2	0	0	1	115	5,0	0	0
01056028	Gemeinde	Holm	2	2	2	0	0	0	310	5,0	0	0
01056029	Gemeinde	Klein Nordende	2	2	2	0	0	1	199	5,0	0	0
01056030	Gemeinde	Klein Offenseth-Sparrieshoop	2	2	2	0	0	1	201	5,0	0	0
01056031	Gemeinde	Kölln-Reisiek	2	2	2	0	0	0	296	5,0	0	0
01056032	Gemeinde	Kummerfeld	2	2	2	0	0	1	120	5,0	0	0
01056033	Gemeinde	Seester	2	2	2	0	0	1	29	5,0	0	0
01056034	Gemeinde	Langeln	2	2	2	0	1	1	30	7,0	0	1
01056035	Gemeinde	Lutzhorn	2	2	2	0	2	1	52	9,0	1	0
01056036	Gemeinde	Moorrege	2	2	2	0	0	0	416	5,0	0	0
01056037	Gemeinde	Neuendeich	2	2	2	0	1	1	19	7,0	0	1
01056038	Gemeinde	Osterhorn	2	2	2	0	2	1	51	9,0	1	0
01056039	Stadt	Pinneberg	2	2	2	2	2	0	12.696	11,0	1	0
01056040	Gemeinde	Prisdorf	2	2	2	0	0	1	104	5,0	0	0
01056041	Stadt	Quickborn	0	2	3	1	2	0	4.418	10,0	1	0
01056042	Gemeinde	Raa-Besenbek	2	2	2	0	0	1	13	5,0	0	0
01056043	Gemeinde	Rellingen	0	2	3	2	2	0	2.475	11,0	1	0
01056044	Stadt	Schenefeld	0	3	3	2	2	0	5.443	12,0	1	0
01056045	Gemeinde	Seesterdühe	2	2	2	0	0	1	44	5,0	0	0
01056046	Gemeinde	Seeth-Ekholz	2	2	2	0	0	1	47	5,0	0	0
01056047	Gemeinde	Tangstedt	2	2	2	0	0	1	233	5,0	0	0
01056048	Stadt	Tornesch	2	2	2	1	0	0	2.429	6,0	0	1
01056049	Stadt	Uetersen	2	2	2	2	2	0	4.676	11,0	1	0
01056050	Stadt	Wedel	0	2	3	2	2	0	11.270	11,0	1	0
01056051	Gemeinde	Westerhorn	2	2	2	0	0	1	113	5,0	0	0
01057001	Gemeinde	Ascheberg (Holstein)	2	0	0	0	0	0	278	1,0	0	0
01057002	Gemeinde	Barmissen	0	1	1	0	2	1	14	6,0	0	1
01057003	Gemeinde	Barsbek	0	1	1	0	0	1	53	2,0	0	0
01057004	Gemeinde	Behrendorf (Ostsee)	2	0	0	0	0	1	81	1,0	0	0
01057005	Gemeinde	Belau	2	0	0	0	0	1	10	1,0	0	0
01057006	Gemeinde	Bendfeld	2	0	0	0	0	1	13	1,0	0	0

01057007	Gemeinde	Blekendorf	2	0	0	0	0	1	120	1,0	0	0
01057008	Gemeinde	Bönebützel	0	0	0	0	0	1	81	0,0	0	0
01057009	Gemeinde	Bösdorf	0	0	0	0	0	1	84	0,0	0	0
01057010	Gemeinde	Boksee	0	1	1	0	0	1	49	2,0	0	0
01057011	Gemeinde	Bothkamp	2	0	0	0	0	1	13	1,0	0	0
01057012	Gemeinde	Brodersdorf	0	1	1	0	1	1	24	4,0	0	0
01057013	Gemeinde	Dannau	2	0	0	0	0	1	32	1,0	0	0
01057015	Gemeinde	Dersau	2	0	0	0	0	1	62	1,0	0	0
01057016	Gemeinde	Dobersdorf	2	0	0	0	0	1	52	1,0	0	0
01057017	Gemeinde	Dörnack	2	0	0	0	0	1	27	1,0	0	0
01057018	Gemeinde	Fahren	2	0	0	0	0	1	41	1,0	0	0
01057020	Gemeinde	Fiefbergen	0	1	1	0	1	1	46	4,0	0	0
01057021	Gemeinde	Giekau	2	0	0	0	0	1	62	1,0	0	0
01057022	Gemeinde	Grebin	2	0	0	0	0	1	51	1,0	0	0
01057023	Gemeinde	Großbarkau	0	1	1	0	0	1	21	2,0	0	0
01057024	Gemeinde	Großharrie	0	0	0	0	1	1	26	2,0	0	0
01057025	Gemeinde	Heikendorf	0	2	2	2	0	0	1.609	6,0	0	1
01057026	Gemeinde	Helmstorf	2	0	0	0	0	1	25	1,0	0	0
01057027	Gemeinde	Högsdorf	2	0	0	0	0	1	7	1,0	0	0
01057028	Gemeinde	Höhndorf	0	1	1	0	1	1	16	4,0	0	0
01057029	Gemeinde	Hohenfelde	2	0	0	0	0	1	58	1,0	0	0
01057030	Gemeinde	Hohwacht (Ostsee)	2	0	0	0	2	0	267	5,0	0	0
01057031	Gemeinde	Honigsee	0	1	1	0	1	1	72	4,0	0	0
01057032	Gemeinde	Kalübbe	2	0	0	0	0	1	26	1,0	0	0
01057033	Gemeinde	Kirchbarkau	0	1	1	0	0	1	38	2,0	0	0
01057034	Gemeinde	Kirchnüchel	2	0	0	0	0	1	7	1,0	0	0
01057035	Gemeinde	Klamp	2	0	0	0	0	1	81	1,0	0	0
01057037	Gemeinde	Klein Barkau	0	1	1	0	2	1	12	6,0	0	1
01057038	Gemeinde	Kletkamp	2	0	0	0	0	1	10	1,0	0	0
01057039	Gemeinde	Köhn	2	0	0	0	0	1	35	1,0	0	0
01057040	Gemeinde	Krokau	0	1	1	0	1	1	65	4,0	0	0
01057041	Gemeinde	Krummbek	2	0	0	0	0	1	41	1,0	0	0
01057042	Gemeinde	Kühren	2	0	0	0	0	1	31	1,0	0	0
01057043	Gemeinde	Laboe	0	2	2	2	2	0	1.372	10,0	1	0
01057044	Gemeinde	Lammershagen	2	0	0	0	0	1	17	1,0	0	0
01057045	Gemeinde	Lebrade	2	0	0	0	0	1	25	1,0	0	0
01057046	Gemeinde	Lehmkuhlen	2	0	0	0	0	1	92	1,0	0	0
01057047	Gemeinde	Löptin	2	0	0	0	0	1	33	1,0	0	0
01057048	Stadt	Lütjenburg	2	0	0	1	1	0	1.295	4,0	0	0
01057049	Gemeinde	Lutterbek	0	1	1	0	0	1	6	2,0	0	0
01057050	Gemeinde	Martensrade	2	0	0	0	0	1	70	1,0	0	0
01057051	Gemeinde	Mönkeberg	0	2	2	1	0	0	650	5,0	0	0
01057052	Gemeinde	Mucheln	2	0	0	0	0	1	26	1,0	0	0
01057053	Gemeinde	Nehmten	2	0	0	0	0	1	28	1,0	0	0
01057054	Gemeinde	Nettelsee	2	0	0	0	0	1	23	1,0	0	0
01057055	Gemeinde	Panker	2	0	0	0	0	1	114	1,0	0	0
01057056	Gemeinde	Passade	0	1	1	0	0	1	6	2,0	0	0
01057057	Stadt	Plön	2	0	0	2	0	0	2.666	3,0	0	0
01057058	Gemeinde	Pohnsdorf	0	1	1	0	2	1	52	6,0	0	1
01057059	Gemeinde	Postfeld	2	0	0	0	0	1	13	1,0	0	0
01057060	Gemeinde	Prasdorf	0	1	1	0	1	1	18	4,0	0	0
01057062	Stadt	Preetz	0	1	1	2	2	0	3.536	8,0	0	1
01057063	Gemeinde	Probsteierhagen	0	1	1	0	2	0	251	6,0	0	1
01057065	Gemeinde	Rantzaу	2	0	0	0	0	1	33	1,0	0	0
01057066	Gemeinde	Rastorf	2	0	0	0	0	1	54	1,0	0	0
01057067	Gemeinde	Rathjensdorf	2	0	0	0	0	1	26	1,0	0	0
01057068	Gemeinde	Rendswühren	2	0	0	0	0	1	35	1,0	0	0
01057069	Gemeinde	Ruhwinkel	2	0	0	0	0	1	35	1,0	0	0
01057070	Gemeinde	Schellhorn	0	1	1	0	0	1	121	2,0	0	0
01057071	Gemeinde	Schillsdorf	2	0	0	0	0	1	19	1,0	0	0
01057072	Gemeinde	Schlesen	2	0	0	0	0	1	40	1,0	0	0
01057073	Gemeinde	Schönberg (Holstein)	0	2	2	3	2	0	1.609	11,0	1	0
01057074	Gemeinde	Schönkirchen	0	1	1	2	1	0	1.223	6,0	0	1
01057076	Gemeinde	Schwartbuck	2	0	0	0	0	1	50	1,0	0	0
01057077	Gemeinde	Selent	2	0	0	0	0	1	147	1,0	0	0
01057078	Gemeinde	Stakendorf	2	0	0	0	0	1	32	1,0	0	0
01057079	Gemeinde	Stein	0	1	1	0	0	1	115	2,0	0	0
01057080	Gemeinde	Stolpe	2	0	0	0	0	1	86	1,0	0	0
01057081	Gemeinde	Stoltenberg	2	0	0	0	0	1	13	1,0	0	0
01057082	Gemeinde	Tröndel	2	0	0	0	0	1	25	1,0	0	0
01057083	Gemeinde	Tasdorf	0	0	0	0	0	1	13	0,0	0	0

01057084	Gemeinde	Wahlstorf	2	0	0	0	0	1	35	1,0	0	0
01057085	Gemeinde	Wankendorf	2	0	0	0	0	0	449	1,0	0	0
01057086	Gemeinde	Wamau	0	1	1	0	0	1	21	2,0	0	0
01057087	Gemeinde	Wendtorf	0	1	1	0	2	1	146	6,0	0	1
01057088	Gemeinde	Wisch	0	1	1	0	0	1	47	2,0	0	0
01057089	Gemeinde	Wittmoldt	2	0	0	0	0	1	7	1,0	0	0
01057090	Gemeinde	Fargau-Pratjau	2	0	0	0	0	1	37	1,0	0	0
01057091	Stadt	Schwentinental	0	1	1	2	1	0	2.377	6,0	0	1
01058001	Gemeinde	Achterwehr	0	1	1	0	0	1	29	2,0	0	0
01058003	Gemeinde	Alt Duvenstedt	0	0	0	0	0	1	106	0,0	0	0
01058004	Gemeinde	Altenhof	0	0	0	0	2	1	15	4,0	0	0
01058005	Gemeinde	Altenholz	0	1	1	1	0	0	1.804	3,0	0	0
01058007	Gemeinde	Arpsdorf	0	0	0	0	0	1	3	0,0	0	0
01058008	Gemeinde	Ascheffel	0	0	0	0	0	1	55	0,0	0	0
01058009	Gemeinde	Aukrug	0	0	0	0	0	0	312	0,0	0	0
01058010	Gemeinde	Bargstall	0	0	0	0	0	1	0	0,0	0	0
01058011	Gemeinde	Bargstedt	0	0	0	0	0	1	21	0,0	0	0
01058012	Gemeinde	Barkelsby	0	0	0	0	0	1	93	0,0	0	0
01058013	Gemeinde	Beldorf	0	0	0	0	0	1	3	0,0	0	0
01058014	Gemeinde	Bendorf	0	0	0	0	0	1	16	0,0	0	0
01058015	Gemeinde	Beringstedt	0	0	0	0	0	1	33	0,0	0	0
01058016	Gemeinde	Bissee	0	1	1	0	1	1	24	4,0	0	0
01058018	Gemeinde	Blumenthal	0	1	1	0	0	1	44	2,0	0	0
01058019	Gemeinde	Bönnhusen	0	1	1	0	0	1	31	2,0	0	0
01058021	Gemeinde	Bokel	0	0	0	0	0	1	7	0,0	0	0
01058022	Gemeinde	Bordesholm	0	0	0	2	2	0	1.441	6,0	0	1
01058023	Gemeinde	Borgdorf-Seedorf	0	0	0	0	0	1	24	0,0	0	0
01058024	Gemeinde	Borgstedt	0	0	0	0	0	1	121	0,0	0	0
01058025	Gemeinde	Bornholt	0	0	0	0	0	1	17	0,0	0	0
01058026	Gemeinde	Bovenau	0	0	0	0	0	1	31	0,0	0	0
01058027	Gemeinde	Brammer	0	0	0	0	0	1	15	0,0	0	0
01058028	Gemeinde	Bredenbek	0	1	1	0	0	1	71	2,0	0	0
01058029	Gemeinde	Breiholz	0	0	0	0	0	1	75	0,0	0	0
01058030	Gemeinde	Brekendorf	0	0	0	0	0	1	84	0,0	0	0
01058031	Gemeinde	Brinjahe	0	0	0	0	0	1	3	0,0	0	0
01058032	Gemeinde	Brodersby	0	0	0	0	0	1	74	0,0	0	0
01058033	Gemeinde	Brügge	0	1	1	0	0	1	56	2,0	0	0
01058034	Stadt	Büdelisdorf	0	0	0	2	1	0	2.686	4,0	0	0
01058035	Gemeinde	Bönsdorf	0	0	0	0	0	1	44	0,0	0	0
01058036	Gemeinde	Christiansholm	0	0	0	0	2	1	7	4,0	0	0
01058037	Gemeinde	Dänischenhagen	0	1	1	0	0	1	248	2,0	0	0
01058038	Gemeinde	Dätgen	0	0	0	0	2	1	50	4,0	0	0
01058039	Gemeinde	Damendorf	0	0	0	0	0	1	45	0,0	0	0
01058040	Gemeinde	Damp	0	0	0	0	2	0	494	4,0	0	0
01058042	Gemeinde	Dörphof	0	0	0	0	1	1	116	2,0	0	0
01058043	Stadt	Eckernförde	0	0	0	1	1	0	7.128	3,0	0	0
01058044	Gemeinde	Ehndorf	0	0	0	0	0	1	35	0,0	0	0
01058045	Gemeinde	Eisendorf	0	0	0	0	0	1	16	0,0	0	0
01058046	Gemeinde	Ellerdorf	0	0	0	0	0	1	32	0,0	0	0
01058047	Gemeinde	Elsdorf-Westermühlen	0	0	0	0	0	1	85	0,0	0	0
01058048	Gemeinde	Embühren	0	0	0	0	0	1	3	0,0	0	0
01058049	Gemeinde	Emkendorf	0	0	0	0	0	1	62	0,0	0	0
01058050	Gemeinde	Felde	0	1	1	0	0	1	108	2,0	0	0
01058051	Gemeinde	Felm	0	1	1	0	0	1	55	2,0	0	0
01058052	Gemeinde	Fleckeby	0	0	0	0	1	1	168	2,0	0	0
01058053	Gemeinde	Flintbek	0	1	1	2	1	0	1.131	6,0	0	1
01058054	Gemeinde	Fockbek	0	0	0	0	0	0	542	0,0	0	0
01058055	Gemeinde	Friedrichsgraben	0	0	0	0	3	1	3	6,0	0	1
01058056	Gemeinde	Friedrichsholm	0	0	0	0	0	1	6	0,0	0	0
01058057	Gemeinde	Gammelby	0	0	0	0	0	1	28	0,0	0	0
01058058	Gemeinde	Gettorf	0	1	1	2	0	0	938	4,0	0	0
01058059	Gemeinde	Gnutz	0	0	0	0	0	1	41	0,0	0	0
01058061	Gemeinde	Gokels	0	0	0	0	0	1	24	0,0	0	0
01058062	Gemeinde	Grael	0	0	0	0	0	1	17	0,0	0	0
01058063	Gemeinde	Grevenkrug	0	1	1	0	2	1	65	6,0	0	1
01058064	Gemeinde	Groß Buchwald	0	0	0	0	0	1	30	0,0	0	0
01058065	Gemeinde	Groß Vollstedt	0	0	0	0	0	1	110	0,0	0	0
01058066	Gemeinde	Groß Wittensee	0	0	0	0	0	1	105	0,0	0	0
01058067	Gemeinde	Güby	0	0	0	0	0	1	58	0,0	0	0
01058068	Gemeinde	Haale	0	0	0	0	0	1	19	0,0	0	0
01058069	Gemeinde	Haby	0	0	0	0	0	1	38	0,0	0	0

01058070	Gemeinde	Hamdorf	0	0	0	0	0	1	35	0,0	0	0
01058071	Gemeinde	Hamweddel	0	0	0	0	0	1	24	0,0	0	0
01058072	Gemeinde	Hanerau-Hademarschen	0	0	0	0	1	0	251	2,0	0	0
01058073	Gemeinde	Haßmoor	0	0	0	0	0	1	19	0,0	0	0
01058074	Gemeinde	Heinkenborstel	0	0	0	0	2	1	0	4,0	0	0
01058075	Gemeinde	Hörsten	0	0	0	0	0	1	3	0,0	0	0
01058076	Gemeinde	Hoffeld	0	0	0	0	0	1	9	0,0	0	0
01058077	Gemeinde	Hohenwestedt	0	0	0	1	1	0	799	3,0	0	0
01058078	Gemeinde	Hohn	0	0	0	0	0	1	154	0,0	0	0
01058080	Gemeinde	Holtsee	0	0	0	0	0	1	67	0,0	0	0
01058081	Gemeinde	Holzbuge	0	0	0	0	0	1	34	0,0	0	0
01058082	Gemeinde	Holzdorf	0	0	0	0	0	1	69	0,0	0	0
01058083	Gemeinde	Hütten	0	0	0	0	0	1	17	0,0	0	0
01058084	Gemeinde	Hummelfeld	0	0	0	0	0	1	24	0,0	0	0
01058085	Gemeinde	Jahrsdorf	0	0	0	0	0	1	6	0,0	0	0
01058086	Gemeinde	Jevenstedt	0	0	0	0	0	1	234	0,0	0	0
01058087	Gemeinde	Karby	0	0	0	0	0	1	25	0,0	0	0
01058088	Gemeinde	Klein Wittensee	0	0	0	0	0	1	25	0,0	0	0
01058089	Gemeinde	Königshügel	0	0	0	0	0	1	11	0,0	0	0
01058090	Gemeinde	Kosel	0	0	0	0	1	1	93	2,0	0	0
01058091	Gemeinde	Krogaspe	0	0	0	0	1	1	18	2,0	0	0
01058092	Gemeinde	Kronshagen	0	2	2	2	0	0	3.442	6,0	0	1
01058093	Gemeinde	Krummwisch	0	1	1	0	0	1	53	2,0	0	0
01058094	Gemeinde	Langwedel	0	1	1	0	0	1	93	2,0	0	0
01058096	Gemeinde	Lindau	0	1	1	0	1	1	85	4,0	0	0
01058097	Gemeinde	Lohe-Föhrden	0	0	0	0	0	1	28	0,0	0	0
01058098	Gemeinde	Loop	0	0	0	0	0	1	5	0,0	0	0
01058099	Gemeinde	Loose	0	0	0	0	1	1	64	2,0	0	0
01058100	Gemeinde	Lütjenwestedt	0	0	0	0	0	1	16	0,0	0	0
01058101	Gemeinde	Luhnstedt	0	0	0	0	0	1	25	0,0	0	0
01058102	Gemeinde	Goosefeld	0	0	0	0	0	1	26	0,0	0	0
01058103	Gemeinde	Meezen	0	0	0	0	0	1	11	0,0	0	0
01058104	Gemeinde	Melsdorf	0	1	1	0	0	1	163	2,0	0	0
01058105	Gemeinde	Mielkendorf	0	1	1	0	0	1	54	2,0	0	0
01058106	Gemeinde	Mörel	0	0	0	0	0	1	17	0,0	0	0
01058107	Gemeinde	Molfsee	0	2	2	1	0	0	612	5,0	0	0
01058108	Gemeinde	Mühbrook	0	0	0	0	0	1	32	0,0	0	0
01058109	Gemeinde	Negenharrie	0	0	0	0	1	1	15	2,0	0	0
01058110	Gemeinde	Neudorf-Bornstein	0	1	1	0	0	1	59	2,0	0	0
01058111	Gemeinde	Neu Duvenstedt	0	0	0	0	0	1	0	0,0	0	0
01058112	Gemeinde	Neuwittenbek	0	1	1	0	0	1	62	2,0	0	0
01058113	Gemeinde	Nienborstel	0	0	0	0	0	1	12	0,0	0	0
01058115	Gemeinde	Nindorf	0	0	0	0	0	1	12	0,0	0	0
01058116	Gemeinde	Noer	0	1	1	0	1	1	60	4,0	0	0
01058117	Stadt	Nortorf	0	0	0	2	1	0	1.304	4,0	0	0
01058118	Gemeinde	Nübbel	0	0	0	0	0	1	52	0,0	0	0
01058119	Gemeinde	Oldenbützel	0	0	0	0	0	1	11	0,0	0	0
01058120	Gemeinde	Oldenhütten	0	0	0	0	0	1	0	0,0	0	0
01058121	Gemeinde	Osdorf	0	1	1	0	0	1	151	2,0	0	0
01058122	Gemeinde	Ostenfeld (Rendsburg)	0	0	0	0	0	1	50	0,0	0	0
01058123	Gemeinde	Osterby	0	0	0	0	1	1	41	2,0	0	0
01058124	Gemeinde	Osterrönfeld	0	0	0	0	0	0	422	0,0	0	0
01058125	Gemeinde	Osterstedt	0	0	0	0	0	1	19	0,0	0	0
01058126	Gemeinde	Ottendorf	0	1	1	0	0	1	45	2,0	0	0
01058127	Gemeinde	Owschlag	0	0	0	0	0	1	227	0,0	0	0
01058128	Gemeinde	Padenstedt	0	0	0	0	0	1	57	0,0	0	0
01058129	Gemeinde	Prinzenmoor	0	0	0	0	0	1	9	0,0	0	0
01058130	Gemeinde	Quarnbek	0	1	1	0	0	1	57	2,0	0	0
01058131	Gemeinde	Rade bei Hohenwestedt	0	0	0	0	0	1	0	0,0	0	0
01058132	Gemeinde	Rade bei Rendsburg	0	0	0	0	0	1	10	0,0	0	0
01058133	Gemeinde	Reesdorf	0	1	1	0	2	1	21	6,0	0	1
01058134	Gemeinde	Remmels	0	0	0	0	0	1	15	0,0	0	0
01058135	Stadt	Rendsburg	0	0	0	1	2	0	10.199	5,0	0	0
01058136	Gemeinde	Rickert	0	0	0	0	0	1	28	0,0	0	0
01058137	Gemeinde	Rieseby	0	0	0	0	2	0	282	4,0	0	0
01058138	Gemeinde	Rodenbek	0	1	1	0	0	1	24	2,0	0	0
01058139	Gemeinde	Rumohr	0	1	1	0	0	1	68	2,0	0	0
01058140	Gemeinde	Schacht-Audorf	0	0	0	0	0	0	567	0,0	0	0
01058141	Gemeinde	Schierensee	0	1	1	0	0	1	17	2,0	0	0
01058142	Gemeinde	Schinkel	0	1	1	0	1	1	65	4,0	0	0
01058143	Gemeinde	Schmalstede	0	1	1	0	0	1	21	2,0	0	0

01058144	Gemeinde	Schönbek	0	0	0	0	2	1	10	4,0	0	0
01058145	Gemeinde	Schönhorst	0	1	1	0	1	1	3	4,0	0	0
01058146	Gemeinde	Schülldorf	0	0	0	0	0	1	12	0,0	0	0
01058147	Gemeinde	Schülp bei Nortorf	0	0	0	0	0	1	31	0,0	0	0
01058148	Gemeinde	Schülp bei Rendsburg	0	0	0	0	0	1	81	0,0	0	0
01058150	Gemeinde	Schwedeneck	0	2	2	0	0	0	300	4,0	0	0
01058151	Gemeinde	Seefeld	0	0	0	0	0	1	9	0,0	0	0
01058152	Gemeinde	Sehestedt	0	0	0	0	0	1	38	0,0	0	0
01058153	Gemeinde	Sören	0	1	1	0	1	1	3	4,0	0	0
01058154	Gemeinde	Sophienhamm	0	0	0	0	0	1	8	0,0	0	0
01058155	Gemeinde	Stafstedt	0	0	0	0	0	1	15	0,0	0	0
01058156	Gemeinde	Steenfeld	0	0	0	0	0	1	5	0,0	0	0
01058157	Gemeinde	Strande	0	1	1	0	0	1	202	2,0	0	0
01058158	Gemeinde	Tackesdorf	0	0	0	0	0	1	14	0,0	0	0
01058159	Gemeinde	Tappendorf	0	0	0	0	0	1	10	0,0	0	0
01058160	Gemeinde	Techelsdorf	0	1	1	0	2	1	7	6,0	0	1
01058161	Gemeinde	Thaden	0	0	0	0	1	1	0	2,0	0	0
01058162	Gemeinde	Thumbby	0	0	0	0	0	1	73	0,0	0	0
01058163	Gemeinde	Timmaspe	0	0	0	0	0	1	38	0,0	0	0
01058164	Gemeinde	Todenbüttel	0	0	0	0	0	1	57	0,0	0	0
01058165	Gemeinde	Tüttendorf	0	1	1	0	0	1	84	2,0	0	0
01058166	Gemeinde	Waabs	0	0	0	0	0	1	144	0,0	0	0
01058167	Gemeinde	Wapelfeld	0	0	0	0	0	1	18	0,0	0	0
01058168	Gemeinde	Warder	0	0	0	0	0	1	21	0,0	0	0
01058169	Gemeinde	Wasbek	0	0	0	0	0	1	103	0,0	0	0
01058170	Gemeinde	Wattenbek	0	0	0	0	0	0	303	0,0	0	0
01058171	Gemeinde	Westensee	0	1	1	0	0	1	143	2,0	0	0
01058172	Gemeinde	Westerrönfeld	0	0	0	1	0	0	490	1,0	0	0
01058173	Gemeinde	Windeby	0	0	0	0	1	1	34	2,0	0	0
01058174	Gemeinde	Winnemark	0	0	0	0	0	1	23	0,0	0	0
01058175	Gemeinde	Ahlfeld-Bistensee	0	0	0	0	0	1	26	0,0	0	0
01059001	Gemeinde	Alt Bennebek	0	0	0	0	0	1	30	0,0	0	0
01059002	Stadt	Arnis	0	0	0	0	2	1	54	4,0	0	0
01059005	Gemeinde	Bergenhusen	0	0	0	0	1	1	25	2,0	0	0
01059006	Gemeinde	Böel	0	0	0	0	0	1	37	0,0	0	0
01059008	Gemeinde	Böklund	0	0	0	0	1	1	162	2,0	0	0
01059009	Gemeinde	Börm	0	0	0	0	0	1	40	0,0	0	0
01059010	Gemeinde	Bollingstedt	0	0	0	0	0	1	46	0,0	0	0
01059012	Gemeinde	Borgwedel	0	0	0	0	0	1	78	0,0	0	0
01059018	Gemeinde	Busdorf	0	0	0	0	0	1	158	0,0	0	0
01059019	Gemeinde	Dannewerk	0	0	0	0	0	1	68	0,0	0	0
01059020	Gemeinde	Dörpstedt	0	0	0	0	1	1	33	2,0	0	0
01059023	Gemeinde	Ellingstedt	0	0	0	0	0	1	56	0,0	0	0
01059024	Gemeinde	Erfde	0	0	0	0	0	1	95	0,0	0	0
01059026	Gemeinde	Fahrdorf	0	0	0	0	0	1	121	0,0	0	0
01059032	Gemeinde	Geltorf	0	0	0	0	0	1	33	0,0	0	0
01059034	Gemeinde	Grödersby	0	0	0	0	1	1	9	2,0	0	0
01059035	Gemeinde	Groß Rheide	0	0	0	0	0	1	39	0,0	0	0
01059037	Gemeinde	Havetoft	0	0	0	0	0	1	19	0,0	0	0
01059039	Gemeinde	Hollingstedt	0	0	0	0	0	1	56	0,0	0	0
01059041	Gemeinde	Hüsby	0	0	0	0	0	1	49	0,0	0	0
01059042	Gemeinde	Idstedt	0	0	0	0	0	1	25	0,0	0	0
01059043	Gemeinde	Jagel	0	0	0	0	0	1	119	0,0	0	0
01059044	Gemeinde	Jübek	0	0	0	0	0	1	179	0,0	0	0
01059045	Stadt	Kappeln	0	0	0	1	1	0	2.047	3,0	0	0
01059049	Gemeinde	Klappholz	0	0	0	0	0	1	24	0,0	0	0
01059050	Gemeinde	Klein Bennebek	0	0	0	0	0	1	12	0,0	0	0
01059051	Gemeinde	Klein Rheide	0	0	0	0	0	1	14	0,0	0	0
01059053	Gemeinde	Kropp	0	0	0	1	0	0	876	1,0	0	0
01059055	Gemeinde	Loit	0	0	0	0	0	1	12	0,0	0	0
01059056	Gemeinde	Lottorf	0	0	0	0	0	1	3	0,0	0	0
01059057	Gemeinde	Lürschau	0	0	0	0	0	1	46	0,0	0	0
01059058	Gemeinde	Meggerdorf	0	0	0	0	0	1	41	0,0	0	0
01059060	Gemeinde	Mohrkirch	0	0	0	0	0	1	57	0,0	0	0
01059062	Gemeinde	Neuberend	0	0	0	0	0	1	49	0,0	0	0
01059063	Gemeinde	Norderbrarup	0	0	0	0	0	1	24	0,0	0	0
01059065	Gemeinde	Nottfeld	0	0	0	0	0	1	11	0,0	0	0
01059067	Gemeinde	Oersberg	0	0	0	0	1	1	31	2,0	0	0
01059068	Gemeinde	Rabenkirchen-Faulück	0	0	0	0	0	1	25	0,0	0	0
01059070	Gemeinde	Rügge	0	0	0	0	0	1	16	0,0	0	0
01059072	Gemeinde	Saustrup	0	0	0	0	0	1	3	0,0	0	0

01059073	Gemeinde	Schaalby	0	0	0	0	0	1	91	0,0	0	0
01059074	Gemeinde	Scheggerott	0	0	0	0	0	1	30	0,0	0	0
01059075	Stadt	Schleswig	0	0	0	1	1	0	7.541	3,0	0	0
01059076	Gemeinde	Schnarup-Thumby	0	0	0	0	0	1	16	0,0	0	0
01059077	Gemeinde	Schuby	0	0	0	0	0	1	162	0,0	0	0
01059078	Gemeinde	Selk	0	0	0	0	0	1	18	0,0	0	0
01059079	Gemeinde	Silberstedt	0	0	0	0	0	1	171	0,0	0	0
01059080	Gemeinde	Steinfeld	0	0	0	0	1	1	53	2,0	0	0
01059081	Gemeinde	Stolk	0	0	0	0	0	1	42	0,0	0	0
01059082	Gemeinde	Struxdorf	0	0	0	0	0	1	36	0,0	0	0
01059083	Gemeinde	Süderbrarup	0	0	0	1	2	0	576	5,0	0	0
01059084	Gemeinde	Süderfahrenstedt	0	0	0	0	0	1	18	0,0	0	0
01059086	Gemeinde	Taarstedt	0	0	0	0	0	1	58	0,0	0	0
01059087	Gemeinde	Tetenhusen	0	0	0	0	0	1	47	0,0	0	0
01059088	Gemeinde	Tielen	0	0	0	0	0	1	27	0,0	0	0
01059090	Gemeinde	Tolk	0	0	0	0	2	1	53	4,0	0	0
01059092	Gemeinde	Treia	0	0	0	0	0	1	80	0,0	0	0
01059093	Gemeinde	Uelsby	0	0	0	0	0	1	6	0,0	0	0
01059094	Gemeinde	Ulsnis	0	0	0	0	0	1	16	0,0	0	0
01059095	Gemeinde	Wagersrott	0	0	0	0	2	1	16	4,0	0	0
01059096	Gemeinde	Wohlde	0	0	0	0	3	1	16	6,0	0	1
01059097	Gemeinde	Twedt	0	0	0	0	0	1	9	0,0	0	0
01059098	Gemeinde	Nübel	0	0	0	0	0	1	30	0,0	0	0
01059101	Gemeinde	Tastrup	1	0	0	0	0	1	20	0,5	0	0
01059102	Gemeinde	Ahneby	0	0	0	0	0	1	14	0,0	0	0
01059103	Gemeinde	Ausacker	1	0	0	0	1	1	20	2,5	0	0
01059105	Gemeinde	Böxlund	0	0	0	0	1	1	6	2,0	0	0
01059106	Gemeinde	Dollerup	1	0	0	0	1	1	70	2,5	0	0
01059107	Gemeinde	Edgebek	0	0	0	0	0	1	231	0,0	0	0
01059109	Gemeinde	Esgrus	0	0	0	0	0	1	33	0,0	0	0
01059112	Gemeinde	Gelling	0	0	0	0	2	0	297	4,0	0	0
01059113	Stadt	Glücksburg (Ostsee)	1	0	0	1	1	0	1.940	3,5	0	0
01059115	Gemeinde	Großsenwiehe	1	0	0	0	1	1	179	2,5	0	0
01059116	Gemeinde	Großsolt	1	0	0	0	0	1	153	0,5	0	0
01059118	Gemeinde	Grundhof	1	0	0	0	0	1	37	0,5	0	0
01059120	Gemeinde	Harrislee	1	0	0	1	1	0	2.784	3,5	0	0
01059121	Gemeinde	Hasselberg	0	0	0	0	0	1	54	0,0	0	0
01059123	Gemeinde	Hörup	0	0	0	0	0	1	33	0,0	0	0
01059124	Gemeinde	Holt	0	0	0	0	0	1	9	0,0	0	0
01059126	Gemeinde	Hürup	1	0	0	0	0	1	66	0,5	0	0
01059127	Gemeinde	Husby	1	0	0	0	0	1	191	0,5	0	0
01059128	Gemeinde	Janneby	0	0	0	0	1	1	14	2,0	0	0
01059129	Gemeinde	Jardelund	0	0	0	0	0	1	13	0,0	0	0
01059131	Gemeinde	Jerrishoe	1	0	0	0	1	1	59	2,5	0	0
01059132	Gemeinde	Jörl	0	0	0	0	0	1	27	0,0	0	0
01059136	Gemeinde	Kronsgaard	0	0	0	0	0	1	152	0,0	0	0
01059137	Gemeinde	Langballig	1	0	0	0	0	1	141	0,5	0	0
01059138	Gemeinde	Langstedt	0	0	0	0	0	1	20	0,0	0	0
01059141	Gemeinde	Maasbüll	1	0	0	0	0	1	38	0,5	0	0
01059142	Gemeinde	Maasholm	0	0	0	0	1	1	60	2,0	0	0
01059143	Gemeinde	Medelby	0	0	0	0	0	1	75	0,0	0	0
01059144	Gemeinde	Meyn	1	0	0	0	1	1	60	2,5	0	0
01059145	Gemeinde	Munkbrarup	1	0	0	0	0	1	92	0,5	0	0
01059147	Gemeinde	Nieby	0	0	0	0	1	1	15	2,0	0	0
01059148	Gemeinde	Niesgrau	0	0	0	0	0	1	27	0,0	0	0
01059149	Gemeinde	Nordhackstedt	0	0	0	0	0	1	25	0,0	0	0
01059151	Gemeinde	Osterby	0	0	0	0	0	1	7	0,0	0	0
01059152	Gemeinde	Pommerby	0	0	0	0	1	1	8	2,0	0	0
01059154	Gemeinde	Rabel	0	0	0	0	0	1	31	0,0	0	0
01059155	Gemeinde	Rabenholz	0	0	0	0	0	1	4	0,0	0	0
01059157	Gemeinde	Ringsberg	1	0	0	0	1	1	38	2,5	0	0
01059158	Gemeinde	Schafflund	0	0	0	0	0	1	203	0,0	0	0
01059159	Gemeinde	Sieverstedt	1	0	0	0	1	1	91	2,5	0	0
01059161	Gemeinde	Sörup	0	0	0	0	0	0	367	0,0	0	0
01059162	Gemeinde	Sollerup	0	0	0	0	0	1	20	0,0	0	0
01059163	Gemeinde	Stangheck	0	0	0	0	0	1	11	0,0	0	0
01059164	Gemeinde	Steinberg	0	0	0	0	1	1	45	2,0	0	0
01059167	Gemeinde	Sterup	0	0	0	0	0	1	73	0,0	0	0
01059168	Gemeinde	Stoltebüll	0	0	0	0	1	1	64	2,0	0	0
01059169	Gemeinde	Süderhackstedt	0	0	0	0	0	1	21	0,0	0	0
01059171	Gemeinde	Tarp	1	0	0	1	1	0	983	3,5	0	0

01059173	Gemeinde	Wallsbüll	1	0	0	0	2	1	59	4,5	0	0
01059174	Gemeinde	Wanderup	1	0	0	0	1	1	186	2,5	0	0
01059176	Gemeinde	Wees	1	0	0	0	0	1	139	0,5	0	0
01059177	Gemeinde	Weesby	0	0	0	0	0	1	16	0,0	0	0
01059178	Gemeinde	Westerholz	1	0	0	0	0	1	82	0,5	0	0
01059179	Gemeinde	Lindewitt	0	0	0	0	0	1	90	0,0	0	0
01059182	Gemeinde	Freienwill	1	0	0	0	0	1	49	0,5	0	0
01059183	Gemeinde	Handewitt	1	0	0	1	0	0	771	1,5	0	0
01059184	Gemeinde	Oeversee	1	0	0	0	0	1	206	0,5	0	0
01059185	Gemeinde	Mittelangeln	0	0	0	0	0	0	417	0,0	0	0
01059186	Gemeinde	Steinbergkirche	0	0	0	0	0	1	248	0,0	0	0
01059187	Gemeinde	Boren	0	0	0	0	0	1	60	0,0	0	0
01059188	Gemeinde	Stapel	0	0	0	0	1	1	139	2,0	0	0
01059189	Gemeinde	Brodersby-Goltoft	0	0	0	0	0	1	34	0,0	0	0
01060002	Gemeinde	Alveslohe	2	2	2	0	2	1	244	9,0	1	0
01060003	Gemeinde	Armstedt	0	0	0	0	0	1	9	0,0	0	0
01060004	Stadt	Bad Bramstedt	2	2	2	1	2	0	2.905	10,0	1	0
01060005	Stadt	Bad Segeberg	2	2	2	2	2	0	4.480	10,0	1	0
01060006	Gemeinde	Bahrenhof	0	0	0	0	0	1	14	0,0	0	0
01060007	Gemeinde	Bark	0	0	0	0	1	1	76	2,0	0	0
01060008	Gemeinde	Bebensee	0	0	0	0	0	1	27	0,0	0	0
01060009	Gemeinde	Bimöhlen	2	2	2	0	1	1	49	7,0	0	1
01060010	Gemeinde	Blunk	0	0	0	0	0	1	46	0,0	0	0
01060011	Gemeinde	Boostedt	0	0	0	1	0	0	655	1,0	0	0
01060012	Gemeinde	Bornhöved	0	0	0	0	0	0	394	0,0	0	0
01060013	Gemeinde	Borstel	2	2	2	0	2	1	14	9,0	1	0
01060014	Gemeinde	Buchholz (Forstgutsbez.)	0	0	0	0	0	1	0	0,0	0	0
01060015	Gemeinde	Böhnsdorf	0	0	0	0	0	1	17	0,0	0	0
01060016	Gemeinde	Daldorf	0	0	0	0	1	1	25	2,0	0	0
01060017	Gemeinde	Damsdorf	0	0	0	0	0	1	38	0,0	0	0
01060018	Gemeinde	Dreggers	0	0	0	0	3	1	6	6,0	0	1
01060019	Gemeinde	Ellerau	2	2	3	2	1	0	1.193	10,0	1	0
01060020	Gemeinde	Fahrenkrug	1	0	0	0	0	1	142	0,5	0	0
01060021	Gemeinde	Föhnden-Barl	2	2	2	0	2	1	18	9,0	1	0
01060022	Gemeinde	Fredesdorf	2	2	2	0	2	1	17	9,0	1	0
01060023	Gemeinde	Fuhldorf	2	2	2	0	3	1	30	11,0	1	0
01060024	Gemeinde	Geschendorf	0	2	2	0	1	1	28	6,0	0	1
01060025	Gemeinde	Glasau	0	0	0	0	0	1	95	0,0	0	0
01060026	Gemeinde	Gönnebek	0	0	0	0	0	1	27	0,0	0	0
01060027	Gemeinde	Großenaspe	0	0	0	0	1	0	284	2,0	0	0
01060028	Gemeinde	Groß Kummerfeld	0	0	0	0	0	1	80	0,0	0	0
01060029	Gemeinde	Groß Niendorf	2	2	2	0	2	1	44	9,0	1	0
01060030	Gemeinde	Groß Rönnau	1	0	0	0	0	1	13	0,5	0	0
01060031	Gemeinde	Hagen	2	2	2	0	2	1	26	9,0	1	0
01060033	Gemeinde	Hardebek	0	0	0	0	1	1	30	2,0	0	0
01060034	Gemeinde	Hartenholm	2	2	2	0	1	1	94	7,0	0	1
01060035	Gemeinde	Hasenkrug	0	0	0	0	1	1	5	2,0	0	0
01060036	Gemeinde	Hasenmoor	2	2	2	0	2	1	46	9,0	1	0
01060037	Gemeinde	Heidmoor	2	2	2	0	1	1	19	7,0	0	1
01060038	Gemeinde	Heidmühlen	0	0	0	0	0	1	42	0,0	0	0
01060039	Gemeinde	Henstedt-Ulzburg	0	2	3	2	2	0	4.315	11,0	1	0
01060040	Gemeinde	Hitzhusen	2	2	2	0	1	1	58	7,0	0	1
01060041	Gemeinde	Högersdorf	1	0	0	0	0	1	24	0,5	0	0
01060042	Gemeinde	Hüttelek	2	2	2	0	0	1	21	5,0	0	0
01060043	Gemeinde	Itzstedt	2	2	2	0	0	1	168	5,0	0	0
01060044	Stadt	Kaltenkirchen	2	2	2	2	3	0	5.896	13,0	1	0
01060045	Gemeinde	Kattendorf	2	2	2	0	2	1	26	9,0	1	0
01060046	Gemeinde	Kayhude	2	2	2	0	0	1	52	5,0	0	0
01060047	Gemeinde	Kisdorf	2	2	2	0	1	0	275	7,0	0	1
01060048	Gemeinde	Klein Gladebrügge	1	0	0	0	0	1	32	0,5	0	0
01060049	Gemeinde	Klein Rönnau	1	0	0	0	0	1	148	0,5	0	0
01060050	Gemeinde	Krems II	1	0	0	0	0	1	35	0,5	0	0
01060051	Gemeinde	Kükels	0	0	0	0	0	1	13	0,0	0	0
01060052	Gemeinde	Latendorf	0	0	0	0	0	1	24	0,0	0	0
01060053	Gemeinde	Leezen	2	2	2	0	2	1	207	9,0	1	0
01060054	Gemeinde	Lentföhren	2	2	2	0	1	2	242	7,0	0	1
01060056	Gemeinde	Mönkloh	2	2	2	0	0	1	13	5,0	0	0
01060057	Gemeinde	Mözen	1	0	0	0	0	1	55	0,5	0	0
01060058	Gemeinde	Nahe	2	2	2	0	1	1	206	7,0	0	1
01060059	Gemeinde	Negernbütel	1	0	0	0	0	1	90	0,5	0	0
01060060	Gemeinde	Nehms	0	0	0	0	0	1	22	0,0	0	0

01060061	Gemeinde	Neuengörs	0	0	0	0	0	1	25	0,0	0	0
01060062	Gemeinde	Neversdorf	2	2	2	0	1	1	34	7,0	0	1
01060063	Stadt	Norderstedt	0	3	3	2	3	0	23.135	14,0	1	0
01060064	Gemeinde	Nützen	2	2	2	0	2	1	110	9,0	1	0
01060065	Gemeinde	Oering	2	2	2	0	0	1	58	5,0	0	0
01060066	Gemeinde	Oersdorf	2	2	2	0	0	1	34	5,0	0	0
01060067	Gemeinde	Pronstorf	0	2	2	0	2	1	126	8,0	0	1
01060068	Gemeinde	Rickling	0	0	0	0	0	0	261	0,0	0	0
01060069	Gemeinde	Rohlstorf	0	0	0	0	0	1	32	0,0	0	0
01060070	Gemeinde	Schackendorf	1	0	0	0	0	1	34	0,5	0	0
01060071	Gemeinde	Schieren	1	0	0	0	0	1	21	0,5	0	0
01060072	Gemeinde	Schmalensee	0	0	0	0	0	1	53	0,0	0	0
01060073	Gemeinde	Schmalfeld	2	2	2	0	2	1	104	9,0	1	0
01060074	Gemeinde	Schwissel	1	0	0	0	0	1	13	0,5	0	0
01060075	Gemeinde	Seedorf	0	0	0	0	0	1	175	0,0	0	0
01060076	Gemeinde	Seth	2	2	2	0	2	1	117	9,0	1	0
01060077	Gemeinde	Sievershütten	2	2	2	0	1	1	65	7,0	0	1
01060079	Gemeinde	Stipsdorf	1	0	0	0	0	1	35	0,5	0	0
01060080	Gemeinde	Stocksee	0	0	0	0	0	1	27	0,0	0	0
01060081	Gemeinde	Strukdorf	0	2	2	0	2	1	11	8,0	0	1
01060082	Gemeinde	Struvenhütten	2	2	2	0	1	1	106	7,0	0	1
01060084	Gemeinde	Stuvenborn	2	2	2	0	1	1	47	7,0	0	1
01060085	Gemeinde	Sülfeld	2	2	2	0	1	0	312	7,0	0	1
01060086	Gemeinde	Tarbek	0	0	0	0	2	1	0	4,0	0	0
01060087	Gemeinde	Tensfeld	0	0	0	0	0	1	48	0,0	0	0
01060088	Gemeinde	Todesfelde	2	2	2	0	2	1	122	9,0	1	0
01060089	Gemeinde	Trappenkamp	0	0	0	2	1	0	1.207	4,0	0	0
01060090	Gemeinde	Travenhorst	0	0	0	0	1	1	3	2,0	0	0
01060091	Gemeinde	Traventhal	1	0	0	0	0	1	26	0,5	0	0
01060092	Stadt	Wahlstedt	1	0	0	2	0	0	1.769	2,5	0	0
01060093	Gemeinde	Wakendorf I	0	0	0	0	0	1	39	0,0	0	0
01060094	Gemeinde	Wakendorf II	2	2	2	0	0	1	114	5,0	0	0
01060095	Gemeinde	Weddelbrook	2	2	2	0	2	1	76	9,0	1	0
01060096	Gemeinde	Weede	1	0	0	0	0	1	51	0,5	0	0
01060097	Gemeinde	Wensin	0	0	0	0	0	1	83	0,0	0	0
01060098	Gemeinde	Westerrade	0	2	2	0	2	1	53	8,0	0	1
01060099	Gemeinde	Wiemersdorf	0	0	0	0	1	1	77	2,0	0	0
01060100	Gemeinde	Winsen	2	2	2	0	1	1	14	7,0	0	1
01060101	Gemeinde	Wittenborn	1	0	0	0	0	1	88	0,5	0	0
01061001	Gemeinde	Aasbüttele	0	0	0	0	0	1	0	0,0	0	0
01061002	Gemeinde	Aebtissinwisch	0	0	0	0	0	1	0	0,0	0	0
01061003	Gemeinde	Agethorst	0	0	0	0	0	1	10	0,0	0	0
01061004	Gemeinde	Altenmoor	2	2	2	0	0	1	6	5,0	0	0
01061005	Gemeinde	Auufur	0	0	0	0	0	1	3	0,0	0	0
01061006	Gemeinde	Bahrenfleth	0	0	0	0	0	1	12	0,0	0	0
01061007	Gemeinde	Beidenfleth	0	0	0	0	0	1	39	0,0	0	0
01061008	Gemeinde	Bekdorf	0	0	0	0	0	1	0	0,0	0	0
01061010	Gemeinde	Bekmünde	2	0	0	0	2	1	12	5,0	0	0
01061011	Gemeinde	Besdorf	0	0	0	0	1	1	6	2,0	0	0
01061012	Gemeinde	Blomesche Wildnis	0	0	0	0	0	1	10	0,0	0	0
01061013	Gemeinde	Bokelrehm	0	0	0	0	0	1	3	0,0	0	0
01061014	Gemeinde	Bokhorst	0	0	0	0	0	1	6	0,0	0	0
01061015	Gemeinde	Borsfleth	0	0	0	0	0	1	18	0,0	0	0
01061016	Gemeinde	Breitenberg	0	0	0	0	0	1	0	0,0	0	0
01061017	Gemeinde	Breitenburg	2	0	0	0	0	1	118	1,0	0	0
01061018	Gemeinde	Brokdorf	0	0	0	0	0	1	78	0,0	0	0
01061019	Gemeinde	Brokstedt	0	0	0	0	0	1	135	0,0	0	0
01061020	Gemeinde	Büttele	0	0	0	0	0	1	0	0,0	0	0
01061021	Gemeinde	Christinenthal	0	0	0	0	0	1	3	0,0	0	0
01061022	Gemeinde	Dägeling	2	0	0	0	0	1	32	1,0	0	0
01061023	Gemeinde	Dammfleth	0	0	0	0	0	1	3	0,0	0	0
01061024	Gemeinde	Drage	2	0	0	0	0	1	7	1,0	0	0
01061025	Gemeinde	Ecklak	0	0	0	0	0	1	0	0,0	0	0
01061026	Gemeinde	Elskop	0	0	0	0	0	1	4	0,0	0	0
01061027	Gemeinde	Engelbrechtsche Wildnis	0	0	0	0	0	1	10	0,0	0	0
01061028	Gemeinde	Fitzbek	0	0	0	0	0	1	0	0,0	0	0
01061029	Stadt	Glückstadt	0	0	0	1	0	0	2.735	1,0	0	0
01061030	Gemeinde	Grevenkop	0	0	0	0	0	1	5	0,0	0	0
01061031	Gemeinde	Gribbohm	0	0	0	0	0	1	12	0,0	0	0
01061033	Gemeinde	Hadenfeld	0	0	0	0	0	1	3	0,0	0	0
01061034	Gemeinde	Heiligenstedten	2	0	0	0	0	1	146	1,0	0	0

01061035	Gemeinde	Heiligenstedtenerkamp	2	0	0	0	0	1	42	1,0	0	0
01061036	Gemeinde	Hennstedt	0	0	0	0	0	1	29	0,0	0	0
01061037	Gemeinde	Herzhorn	0	0	0	0	0	1	63	0,0	0	0
01061038	Gemeinde	Hingstheide	0	0	0	0	0	1	7	0,0	0	0
01061039	Gemeinde	Hodorf	0	0	0	0	0	1	0	0,0	0	0
01061040	Gemeinde	Hohenaspe	2	0	0	0	0	1	154	1,0	0	0
01061041	Gemeinde	Hohenfelde	0	0	0	0	0	1	63	0,0	0	0
01061042	Gemeinde	Hohenlockstedt	2	0	0	1	0	0	950	2,0	0	0
01061043	Gemeinde	Holstennendorf	0	0	0	0	0	1	11	0,0	0	0
01061044	Gemeinde	Horst (Holstein)	2	2	2	1	0	0	446	6,0	0	1
01061045	Gemeinde	Huje	0	0	0	0	0	1	3	0,0	0	0
01061046	Stadt	Itzehoe	0	0	0	1	0	0	9.595	1,0	0	0
01061047	Gemeinde	Kaaks	0	0	0	0	0	1	0	0,0	0	0
01061048	Gemeinde	Kaisborstel	0	0	0	0	0	1	9	0,0	0	0
01061049	Stadt	Kellinghusen	0	0	0	1	0	0	1.326	1,0	0	0
01061050	Gemeinde	Kiebitzreihe	2	2	2	0	0	1	102	5,0	0	0
01061052	Gemeinde	Kleve	0	0	0	0	0	1	25	0,0	0	0
01061053	Gemeinde	Kollmoor	0	0	0	0	0	1	0	0,0	0	0
01061054	Gemeinde	Krempdorf	0	0	0	0	0	1	12	0,0	0	0
01061055	Stadt	Krempe	0	0	0	0	0	1	191	0,0	0	0
01061056	Gemeinde	Krempferheide	2	0	0	0	0	1	144	1,0	0	0
01061057	Gemeinde	Krempermoor	2	0	0	0	0	1	24	1,0	0	0
01061058	Gemeinde	Kronsmoor	0	0	0	0	0	1	3	0,0	0	0
01061059	Gemeinde	Krummendiek	0	0	0	0	0	1	5	0,0	0	0
01061060	Gemeinde	Kudensee	0	0	0	0	0	1	3	0,0	0	0
01061061	Gemeinde	Lägerdorf	2	0	0	1	0	0	660	2,0	0	0
01061062	Gemeinde	Landrecht	0	0	0	0	0	1	0	0,0	0	0
01061063	Gemeinde	Landscheide	0	0	0	0	0	1	10	0,0	0	0
01061064	Gemeinde	Lockstedt	0	0	0	0	0	1	0	0,0	0	0
01061065	Gemeinde	Lohbarbek	0	0	0	0	0	1	27	0,0	0	0
01061066	Gemeinde	Looft	0	0	0	0	0	1	14	0,0	0	0
01061067	Gemeinde	Mehlbek	0	0	0	0	0	1	19	0,0	0	0
01061068	Gemeinde	Moordiek	0	0	0	0	0	1	3	0,0	0	0
01061070	Gemeinde	Moorhusen	0	0	0	0	0	1	10	0,0	0	0
01061071	Gemeinde	Mühlenbarbek	0	0	0	0	0	1	7	0,0	0	0
01061072	Gemeinde	Münsterdorf	2	0	0	0	0	1	149	1,0	0	0
01061073	Gemeinde	Neuenbrook	0	0	0	0	0	1	82	0,0	0	0
01061074	Gemeinde	Neuendorf bei Elmshorn	0	0	0	0	0	1	27	0,0	0	0
01061076	Gemeinde	Nienbüttel	0	0	0	0	0	1	3	0,0	0	0
01061077	Gemeinde	Nortorf	0	0	0	0	0	1	24	0,0	0	0
01061078	Gemeinde	Nüttein	0	0	0	0	0	1	13	0,0	0	0
01061079	Gemeinde	Oelixdorf	2	0	0	0	0	1	211	1,0	0	0
01061080	Gemeinde	Oeschebüttel	0	0	0	0	0	1	0	0,0	0	0
01061081	Gemeinde	Oldenborstel	0	0	0	0	0	1	6	0,0	0	0
01061082	Gemeinde	Oldendorf	2	0	0	0	0	1	49	1,0	0	0
01061083	Gemeinde	Ottenbüttel	2	0	0	0	0	1	44	1,0	0	0
01061084	Gemeinde	Peissen	0	0	0	0	0	1	7	0,0	0	0
01061085	Gemeinde	Pöschendorf	0	0	0	0	0	1	3	0,0	0	0
01061086	Gemeinde	Poyenberg	0	0	0	0	0	1	15	0,0	0	0
01061087	Gemeinde	Puls	0	0	0	0	0	1	20	0,0	0	0
01061088	Gemeinde	Quarnstedt	0	0	0	0	0	1	20	0,0	0	0
01061089	Gemeinde	Rade	0	0	0	0	0	1	0	0,0	0	0
01061091	Gemeinde	Reher	0	0	0	0	0	1	26	0,0	0	0
01061092	Gemeinde	Rethwisch	2	0	0	0	0	1	38	1,0	0	0
01061093	Gemeinde	Rosdorf	0	0	0	0	0	1	34	0,0	0	0
01061095	Gemeinde	Sankt Margarethen	0	0	0	0	0	1	133	0,0	0	0
01061096	Gemeinde	Sarlhusen	0	0	0	0	0	1	34	0,0	0	0
01061097	Gemeinde	Schenefeld	0	0	0	0	0	0	305	0,0	0	0
01061098	Gemeinde	Schlotfeld	2	0	0	0	0	1	3	1,0	0	0
01061100	Gemeinde	Silzen	0	0	0	0	0	1	5	0,0	0	0
01061101	Gemeinde	Sommerland	0	0	0	0	0	1	42	0,0	0	0
01061102	Gemeinde	Stördorf	0	0	0	0	0	1	0	0,0	0	0
01061103	Gemeinde	Störkathen	0	0	0	0	2	1	14	4,0	0	0
01061104	Gemeinde	Süderau	0	0	0	0	0	1	28	0,0	0	0
01061105	Gemeinde	Vaale	0	0	0	0	0	1	71	0,0	0	0
01061106	Gemeinde	Vaalermoor	0	0	0	0	0	1	0	0,0	0	0
01061107	Gemeinde	Wacken	0	0	0	0	0	1	219	0,0	0	0
01061108	Gemeinde	Warringholz	0	0	0	0	0	1	3	0,0	0	0
01061109	Gemeinde	Westermoor	0	0	0	0	0	1	23	0,0	0	0
01061110	Gemeinde	Wewelsfleth	0	0	0	0	0	1	77	0,0	0	0
01061111	Gemeinde	Wiedenborstel	0	0	0	0	0	1	0	0,0	0	0

01061112	Gemeinde	Willenscharen	0	0	0	0	0	1	18	0,0	0	0
01061113	Stadt	Wilster	0	0	0	1	0	0	813	1,0	0	0
01061114	Gemeinde	Winseldorf	0	0	0	0	0	1	19	0,0	0	0
01061115	Gemeinde	Wittenbergen	0	0	0	0	0	1	10	0,0	0	0
01061116	Gemeinde	Wrist	0	0	0	0	0	0	338	0,0	0	0
01061117	Gemeinde	Wulfsmoor	0	0	0	0	0	1	6	0,0	0	0
01061118	Gemeinde	Kollmar	0	0	0	0	0	1	93	0,0	0	0
01061119	Gemeinde	Neuendorf-Sachsenbande	0	0	0	0	0	1	6	0,0	0	0
01062001	Stadt	Ahrensburg	2	2	3	2	2	0	8.328	12,0	1	0
01062003	Gemeinde	Badendorf	0	2	2	0	0	1	95	4,0	0	0
01062004	Stadt	Bad Oldesloe	0	0	0	2	1	0	5.905	4,0	0	0
01062005	Gemeinde	Bargfeld-Stegen	0	2	3	0	1	0	319	7,0	0	1
01062006	Stadt	Bargteheide	0	2	3	2	2	0	2.833	11,0	1	0
01062008	Gemeinde	Barnitz	0	2	2	0	1	1	57	6,0	0	1
01062009	Gemeinde	Barsbüttel	0	3	3	3	2	0	2.035	13,0	1	0
01062011	Gemeinde	Braak	0	2	3	0	2	1	65	9,0	1	0
01062014	Gemeinde	Delingsdorf	0	2	3	0	2	1	181	9,0	1	0
01062016	Gemeinde	Elmenhorst	0	2	3	0	2	1	175	9,0	1	0
01062018	Stadt	Glinde	1	2	3	2	3	0	5.003	13,5	1	0
01062019	Gemeinde	Grabau	2	2	2	0	0	1	48	5,0	0	0
01062020	Gemeinde	Grande	2	2	2	0	0	1	60	5,0	0	0
01062021	Gemeinde	Grönwohld	2	2	2	0	1	1	110	7,0	0	1
01062022	Gemeinde	Großensee	2	2	2	0	0	1	150	5,0	0	0
01062023	Gemeinde	Großshansdorf	0	2	3	2	2	0	1.562	11,0	1	0
01062025	Gemeinde	Hamberge	0	2	2	0	0	1	108	4,0	0	0
01062026	Gemeinde	Hamfelde, Kr Stormarn	2	2	2	0	1	1	27	7,0	0	1
01062027	Gemeinde	Hammoor	2	2	2	0	0	1	61	5,0	0	0
01062031	Gemeinde	Heidekamp	0	2	2	0	0	1	29	4,0	0	0
01062032	Gemeinde	Heilshoop	0	2	2	0	3	1	45	10,0	1	0
01062033	Gemeinde	Hohenfelde	2	2	2	0	0	1	0	5,0	0	0
01062035	Gemeinde	Hoisdorf	2	2	2	0	0	1	217	5,0	0	0
01062036	Gemeinde	Jersbek	0	2	3	0	2	1	109	9,0	1	0
01062039	Gemeinde	Klein Wesenberg	0	2	2	0	0	1	30	4,0	0	0
01062040	Gemeinde	Köthel, Kr Stormarn	2	2	2	0	1	1	25	7,0	0	1
01062045	Gemeinde	Lütjensee	2	2	3	0	0	0	383	6,0	0	1
01062046	Gemeinde	Meddewade	2	2	2	0	0	1	55	5,0	0	0
01062048	Gemeinde	Mönkhagen	0	2	2	0	1	1	61	6,0	0	1
01062050	Gemeinde	Neritz	2	2	2	0	1	1	41	7,0	0	1
01062051	Gemeinde	Nienwohld	2	2	2	0	0	1	19	5,0	0	0
01062053	Gemeinde	Oststeinbek	0	3	3	2	2	0	1.651	12,0	1	0
01062056	Gemeinde	Pölitze	2	2	2	0	0	1	71	5,0	0	0
01062058	Gemeinde	Rausdorf	2	2	2	0	1	1	13	7,0	0	1
01062059	Gemeinde	Rehhorst	0	2	2	0	2	1	49	8,0	0	1
01062060	Stadt	Reinbek	2	2	3	2	2	0	5.918	12,0	1	0
01062061	Stadt	Reinfeld (Holstein)	0	2	2	1	1	0	1.533	7,0	0	1
01062062	Gemeinde	Rethwisch	2	2	2	0	0	1	68	5,0	0	0
01062065	Gemeinde	Rümpel	2	2	2	0	0	1	102	5,0	0	0
01062069	Gemeinde	Siek	0	2	3	0	2	0	314	9,0	1	0
01062071	Gemeinde	Stapelhof	0	2	3	0	2	1	179	9,0	1	0
01062076	Gemeinde	Tangstedt	0	2	3	1	2	0	602	10,0	1	0
01062078	Gemeinde	Todendorf	2	2	2	0	0	1	92	5,0	0	0
01062081	Gemeinde	Tremsbüttel	2	2	2	0	0	1	84	5,0	0	0
01062082	Gemeinde	Trittau	2	2	2	1	1	0	1.505	8,0	0	1
01062083	Gemeinde	Westerau	2	2	2	0	1	1	82	7,0	0	1
01062086	Gemeinde	Witzhave	2	2	2	0	0	1	86	5,0	0	0
01062087	Gemeinde	Zarpen	0	2	2	0	2	1	112	8,0	0	1
01062088	Gemeinde	Brunsbek	2	2	2	0	0	1	102	5,0	0	0
01062089	Gemeinde	Lasbek	2	2	2	0	1	1	95	7,0	0	1
01062090	Gemeinde	Ammersbek	0	2	3	2	2	0	1.819	11,0	1	0
01062091	Gemeinde	Steinburg	2	2	2	0	0	0	260	5,0	0	0
01062092	Gemeinde	Travenbrück	2	2	2	0	0	1	73	5,0	0	0
01062093	Gemeinde	Feldhorst	0	2	2	0	1	1	48	6,0	0	1
01062094	Gemeinde	Wesenberg	0	2	2	0	0	1	79	4,0	0	0